


1:5000	1:500
113 - (5-8)	48
Detalle: IBARREA - I	

113(5-8)40	114(5-1)33
113(5-8)48	114(5-1)41
113(5-8)56	114(5-1)49

CARTOGRAFIA URBANA DE ALSASUA

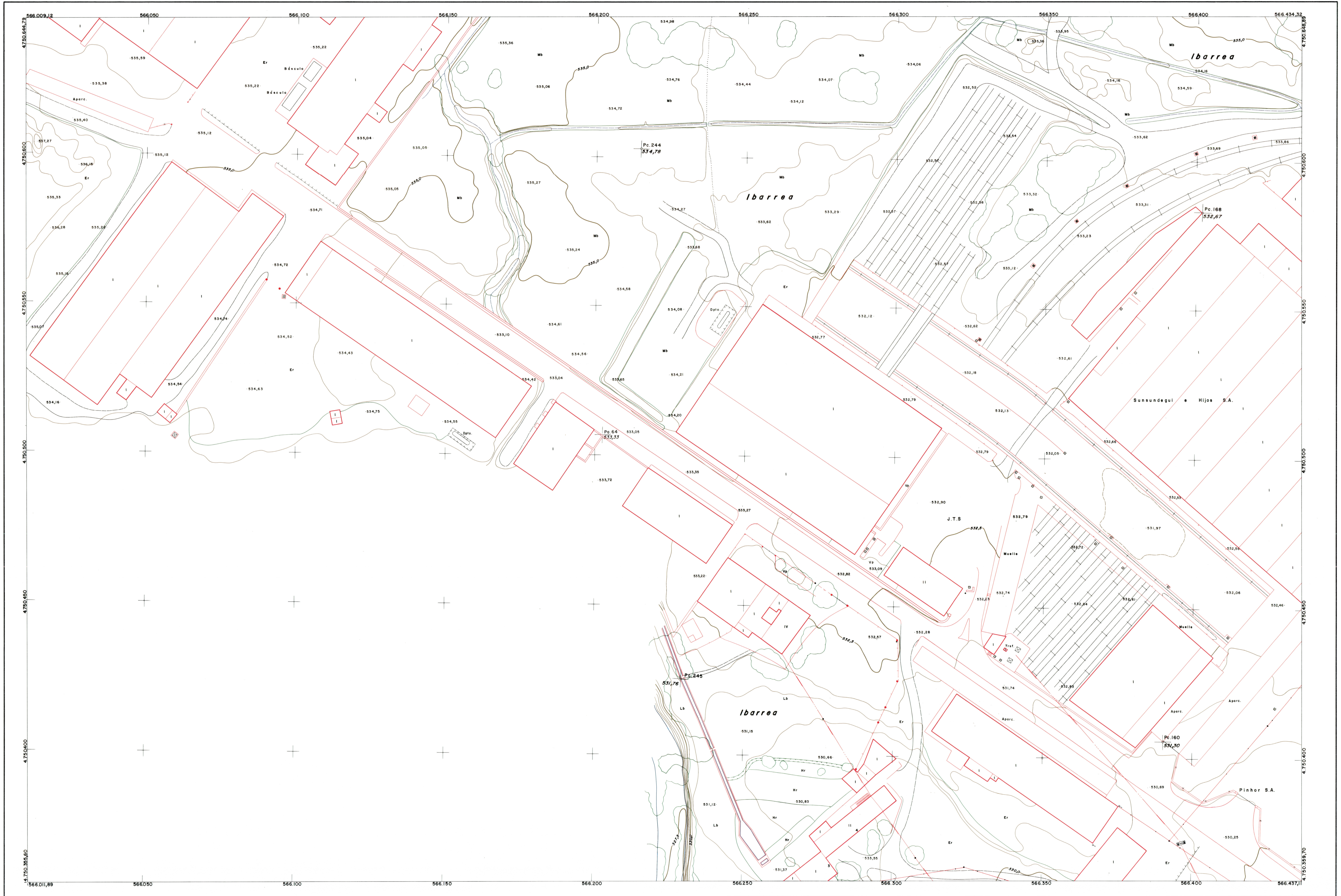


DIPUTACION FORAL DE NAVARRA
DIRECCION DE OBRAS PUBLICAS
Servicio Cartográfico

113(5-8) 48	
SECCION	PLANOS
6 DE 47	
ALSAUA	

SIGNOS CONVENCIONALES

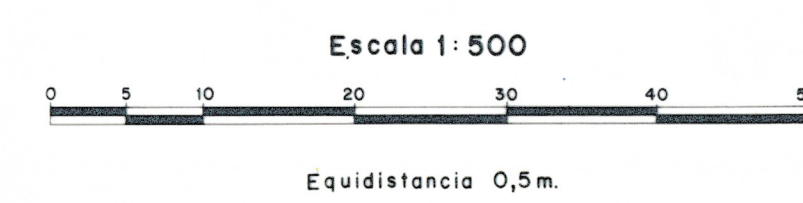
- △ Vértice de Triangulación
- Estación de Poligonal
- Señal de Nivelación
- + Punto de Apoyo Fotogramétrico
- Punto de Control de Restitución
- ⊕ Farola
- Registro de Abastecimiento
- ⊞ Registro de Energía Eléctrica
- Registro de Saneamiento
- ⊙ Registro de Telefónica
- Baco de Riego
- ≡ Sumidero



ALSASUA

Proyeccion U.T.M.
Altitudes referidas al nivel medio del mar en Alicante

HOJA 6 de 47



GEOMAPS A TOPOGRAFIA
FECHA DE VUELO OCTUBRE 1983
FECHA DE PLANO ENERO 1984
HOJA nº: 113(5-8)48