


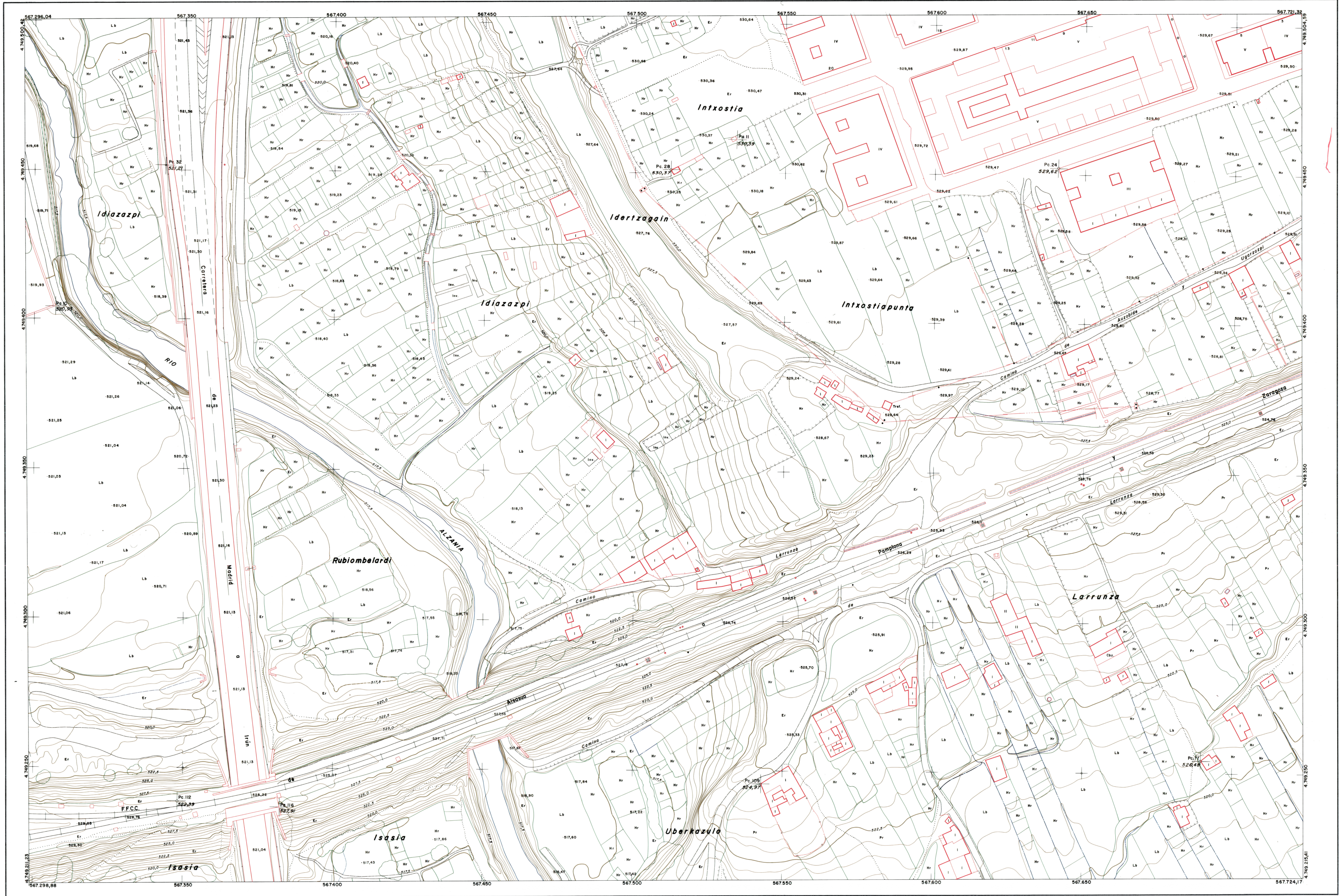
1:5.000	1:500
114 (6-1)	11
Detalle: IDIAZAPI	

114(6-1)2	114(6-1)3	114(6-1)4
114(6-1)10	114(6-1)11	114(6-1)12
114(6-1)18	114(6-1)19	114(6-1)20

# CARTOGRAFIA URBANA DE ALSASUA




DIPUTACION FORAL DE NAVARRA  
DIRECCION DE OBRAS PUBLICAS  
Servicio Cartográfico



114(6-1)11  
 31 DE 47  
 ALSASUA

**SIGNOS CONVENCIONALES**

△	Vértice de Triangulación
□	Estación de Poligonal
○	Señal de Nivelación
+	Punto de Apoyo Fotogramétrico
+	Punto de Control de Restitución
⊙	Faro
□	Registro de Abastecimiento
□	Registro de Energía Eléctrica
○	Registro de Saneamiento
OT	Registro de Telefonía
⊙	Boca de Riego
⊞	Sumidero



Proyección U.T.M.  
Altitudes referidas al nivel medio del mar en Alicante

