


1:5.000	1: 500
114 (6-1)	14
Detalle: ONDARRIA	

114(6-1)5	114(6-1)6	
114(6-1)13	114(6-1)14	114(6-1)15
114(6-1)21	114(6-1)22	114(6-1)23

CARTOGRAFIA URBANA DE ALSASUA


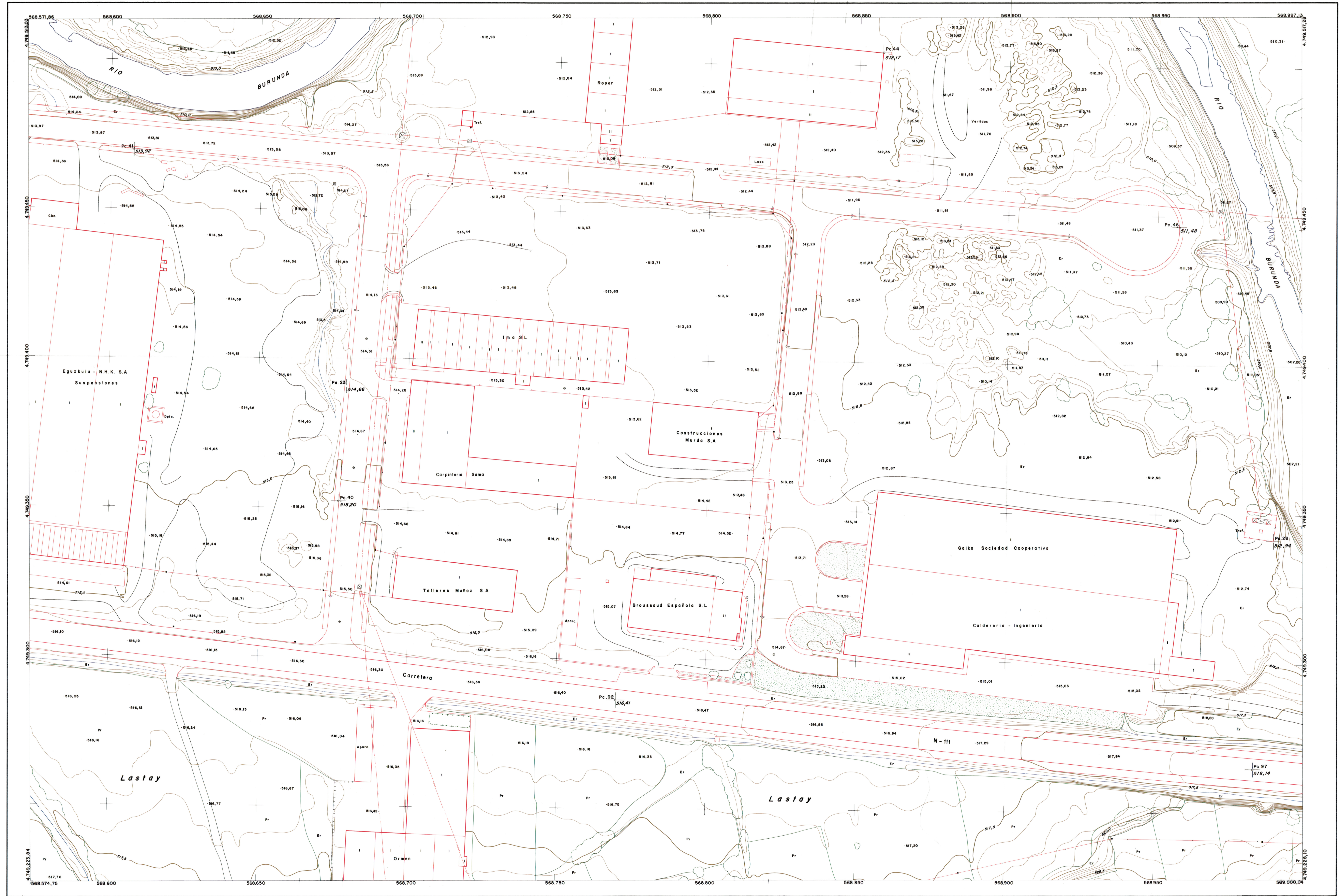


DIPUTACION FORAL DE NAVARRA
DIRECCION DE OBRAS PUBLICAS
Servicio Cartográfico

114 (6-1)14		SECCION 34 DE 47	
ALSA SUA	ALSA SUA	ALSA SUA	ALSA SUA
ALSA SUA	ALSA SUA	ALSA SUA	ALSA SUA
ALSA SUA	ALSA SUA	ALSA SUA	ALSA SUA

SIGNOS CONVENCIONALES

- △ Vértice de Triangulación
- Estación de Poligonal
- Señal de Nivelación
- ⊕ Punto de Apoyo Fotogramétrico
- ⊖ Punto de Control de Restitución
- ⊙ Faro
- Registro de Abastecimiento
- ⊞ Registro de Energía Eléctrica
- Registro de Saneamiento
- ⊙ Registro de Telefónica
- Boca de Riego
- ≡ Sumidero



ALSASUA

Proyección U.T.M.
Altitudes referidas al nivel medio del mar en Alicante

