


1:5.000	1:500
114 - (6-1)	2
Detalle: ESTACION RENFE	

114(5-1)57	114(5-1)58	114(5-1)59
114(6-1) 1	114(6-1) 2	114(6-1) 3
114(6-1) 9	114(6-1)10	114(6-1)11

CARTOGRAFIA URBANA DE ALSASUA

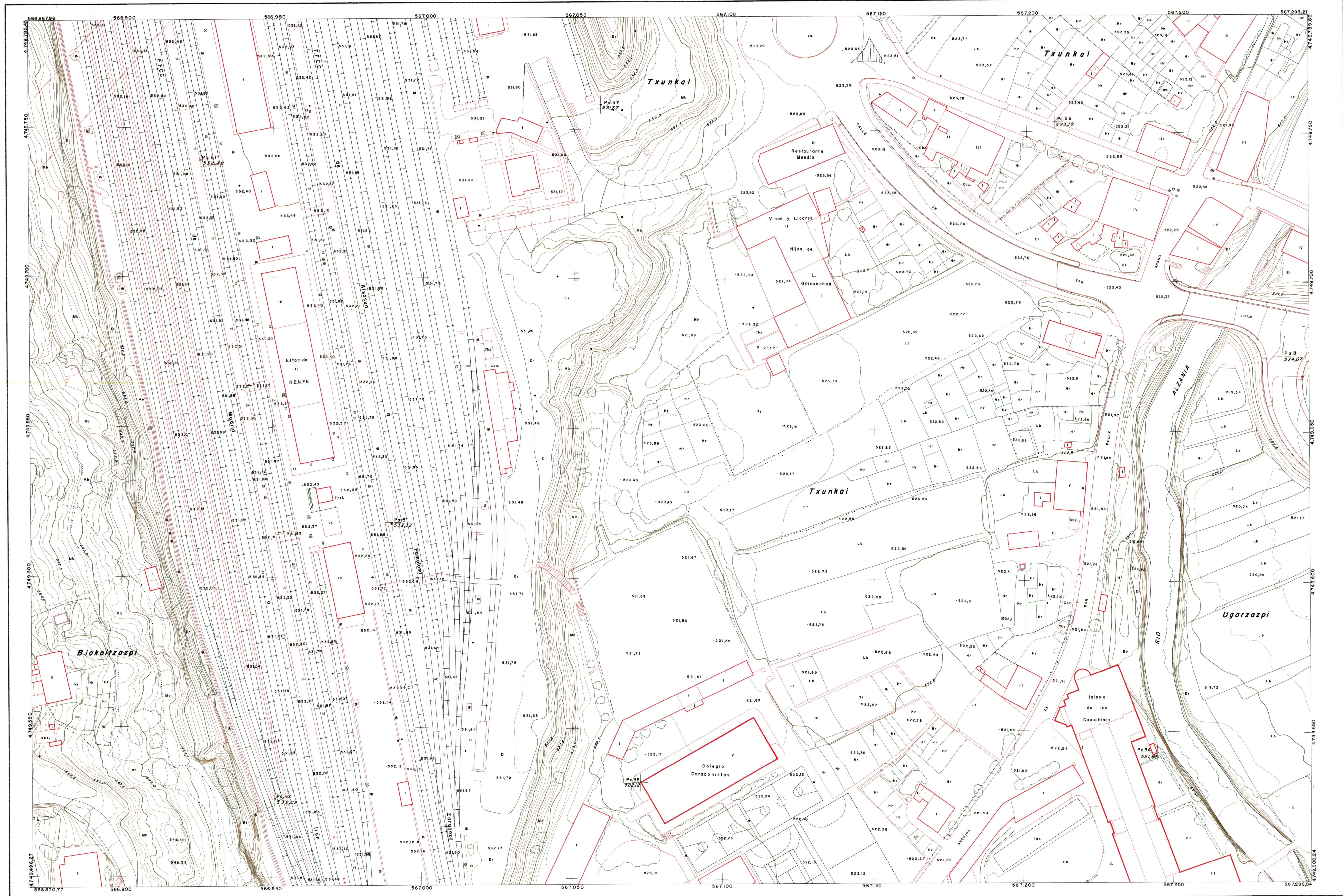


DIPUTACION FORAL DE NAVARRA
DIRECCION DE OBRAS PUBLICAS
Servicio Cartográfico

ALZASUA
 114(6-1) 2
 24 DE 47

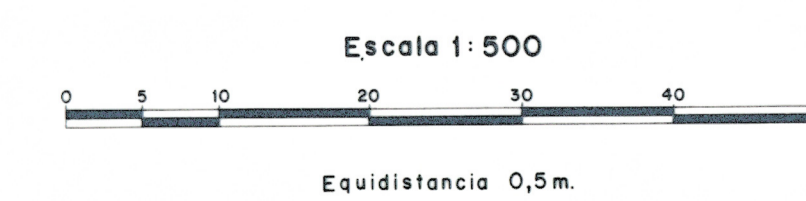
SIGNOS CONVENCIONALES

	Vértice de Triangulación
	Estación de Poligonai
	Señal de Nivelación
	Punto de Apoyo Fotogramétrico
	Punto de Control de Restitución
	Farola
	Registro de Abastecimiento
	Registro de Energía Eléctrica
	Registro de Saneamiento
	Registro de Telefónica
	Boca de Riego
	Sumidero



ALSASUA

Proyección U.T.M.
Altitudes referidas al nivel medio del mar en Alicante



FECHA DE VUELO: OCTUBRE 1983
 FECHA DE PLANO: ENERO 1984
 HOJA nº: 114(6-1) 2