


1:5.000	1:500
114 - (6-1)	33
Detalle: MONTELA	

	114(6-1)25	114(6-1)26
	114(6-1)33	114(6-1)34

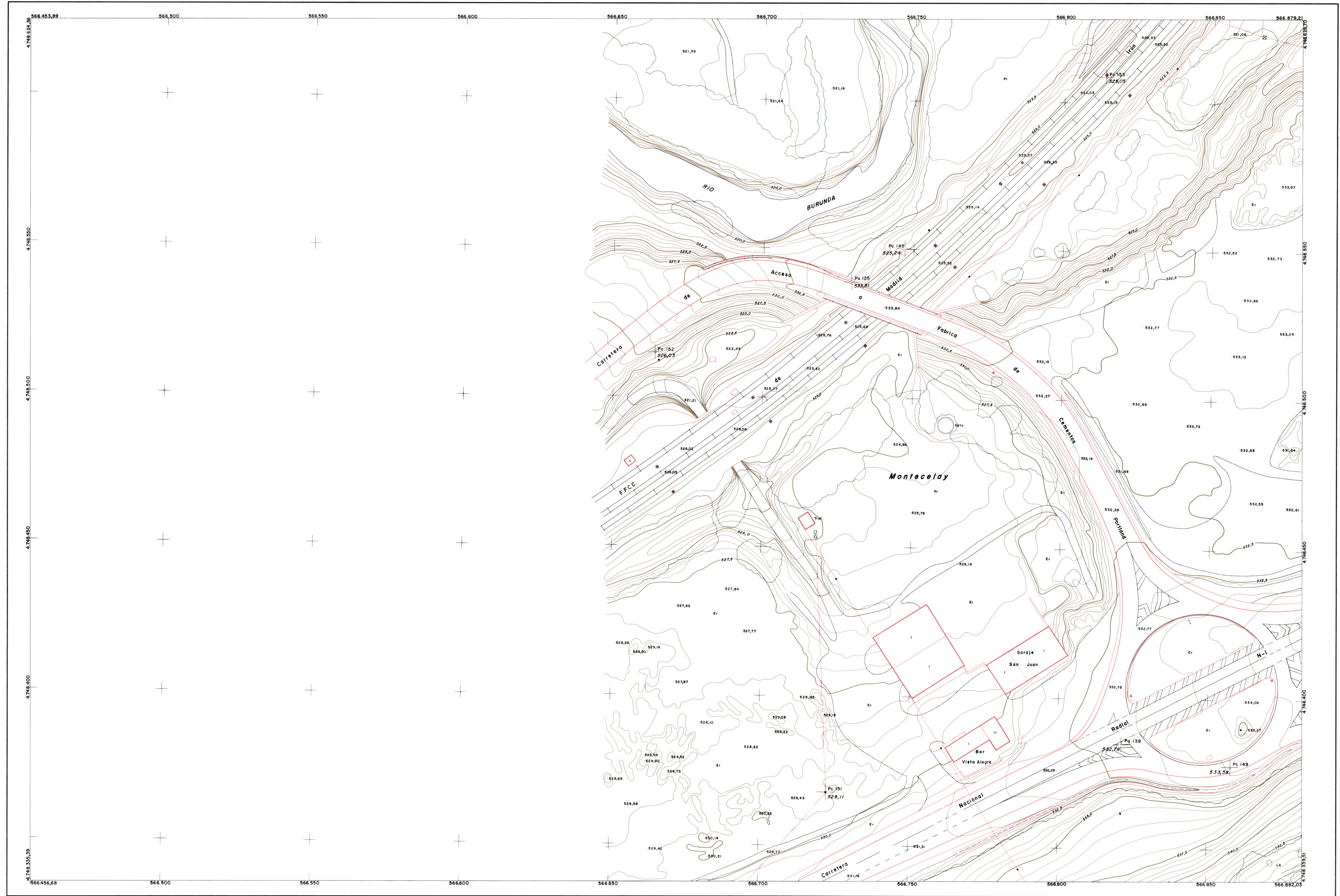
# CARTOGRAFIA URBANA DE ALSASUA



DIPUTACION FORAL  
DE  
NAVARRA  
DIRECCION DE OBRAS PUBLICAS  
Servicio Cartográfico

ALSASUA				114(6-1)33			
FICHA	OPINAS	FECHA	COPIAS	DIVULG.	SALIDA	DIVULG.	TAMASO
46 DE 47				1/2			

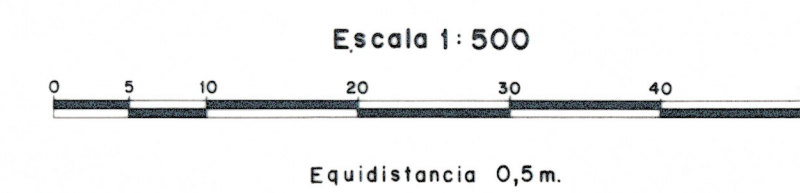
SIGNOS CONVENCIONALES	
	Vértice de Triangulación
	Estación de Poligonal
	Señal de Nivelación
	Punto de Apoyo Fotogramétrico
	Punto de Control de Restitución
	Faroa
	Registro de Abastecimiento
	Registro de Energía Eléctrica
	Registro de Saneamiento
	Registro de Telefónico
	Boca de Riego
	Sumidero



ALSASUA

Proyección UTM  
Altitudes referidas al nivel medio del mar en Alicante

HOJA 46 de 47



FECHA DE VUELO: OCTUBRE 1983  
FECHA DE PLANO: ENERO 1984  
HOJA nº: 114(6-1)33

