


1:5.000	1:500
282 (3-2)	19
Detalle:	

282(3-2)19	282(3-2)20
282(3-2)27	282(3-2)28

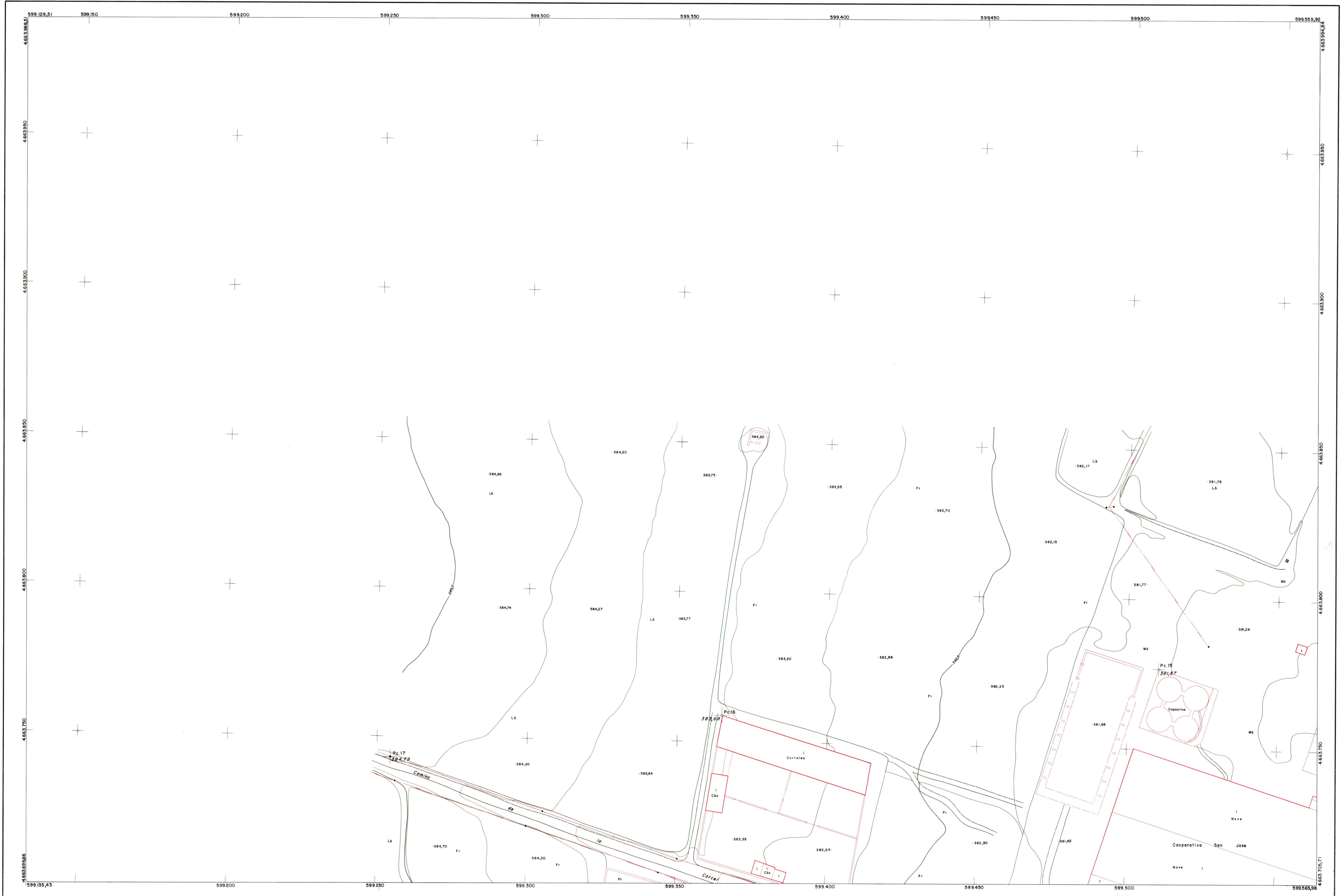
## CARTOGRAFIA URBANA DE CORELLA



DIPUTACION FORAL  
DE  
NAVARRA  
DIRECCION DE OBRAS PUBLICAS  
Servicio Cartográfico

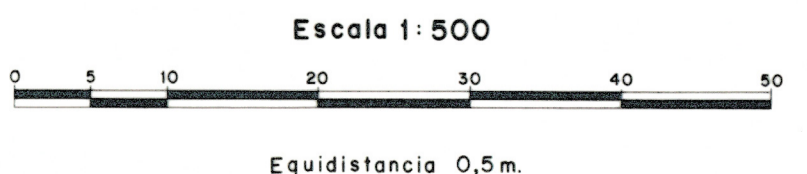
CORELLA		282(3-2)19		SECCION		TAMARO	
CORELLA		10519					
FECHA	COPIAS	FECHA	COPIAS	DIVOLUCION	SAIDA	DIVOLUCION	SAIDA

SIGNOS CONVENCIONALES	
	Vértice de Triangulación Estación de Poligonal Señal de Nivelación
	Punto de Apoyo Fotogramétrico
	Punto de Control de Restitución
	Farola
	Registro de Abastecimiento
	Registro de Energía Eléctrica
	Registro de Saneamiento
	Registro de Telefonica
	Boca de Riego
	Sumidero



CORELLA

Proyección UTM.  
Altitudes referidas al nivel medio del mar en Alicante



GEOMAP S.A. TOPOGRAFIA  
FECHA DE VUELO: MARZO 1985  
FECHA DE PLANO: JULIO 1985  
HOJA nº: 282(3-2)19