


1:5.000	1:500
282 (3-2)	36
Detalle:	

282(3-2)27	282(3-2)28	282(3-2)29
282(3-2)35	282(3-2)36	282(3-2)37
282(3-2)43	282(3-2)44	282(3-2)45

# CARTOGRAFIA URBANA DE CORELLA

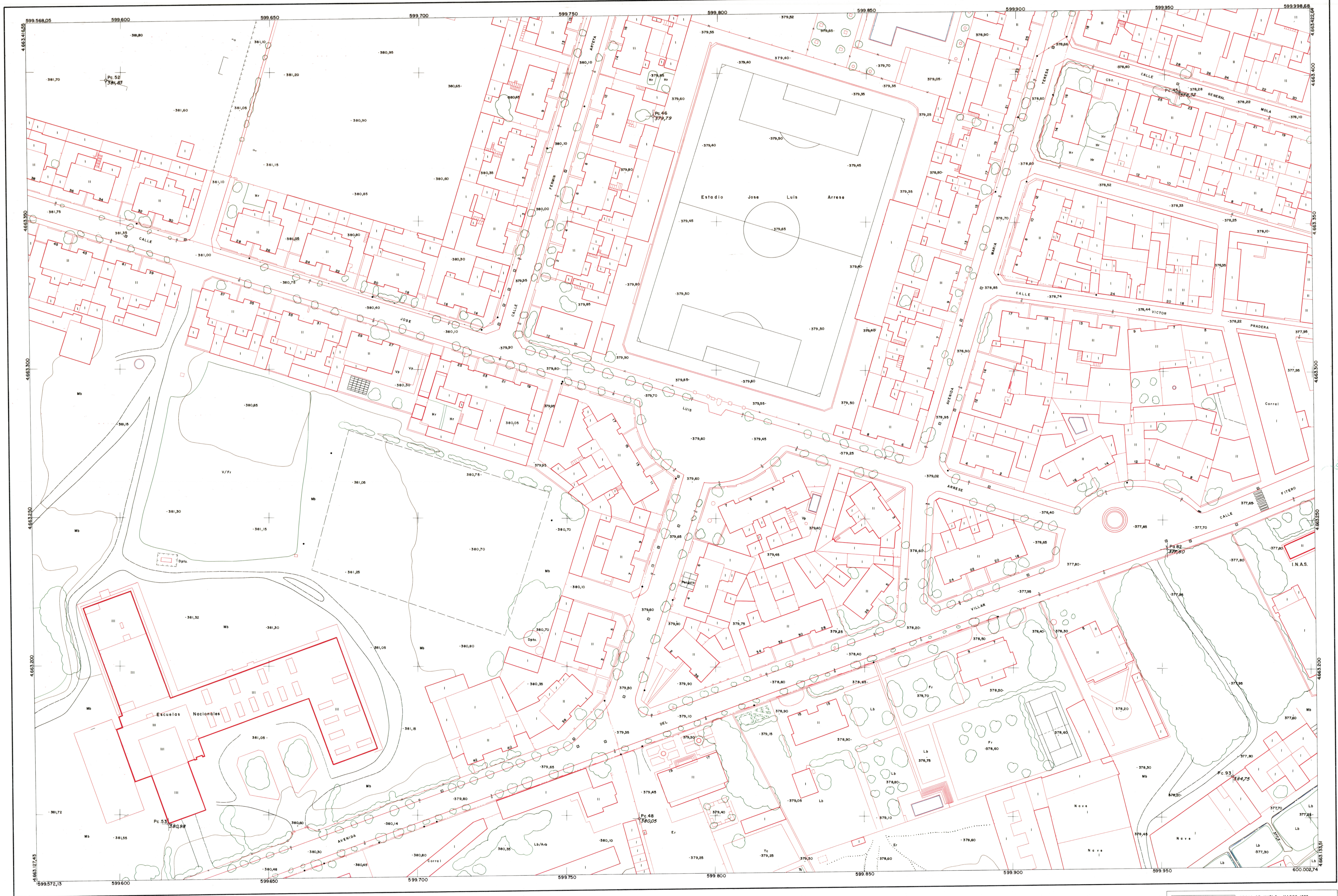


DIPUTACION FORAL DE NAVARRA  
DIRECCION DE OBRAS PUBLICAS  
Servicio Cartográfico

CORELLA		282(3-2)36		SECCION TANARRO	
		11 DE 19			
INDIC.	COPIAS	RECIBO	RECIBO	DEPARTAMENTO	DEPARTAMENTO

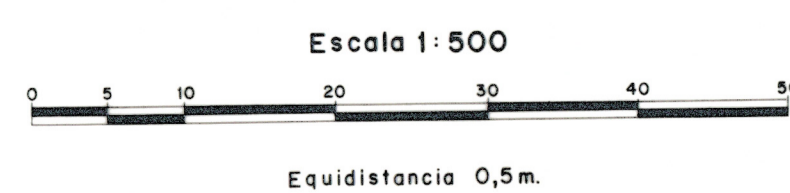
### SIGNOS CONVENCIONALES

- ▲ Vértice de Triangulación
- ⬢ Estación de Poligonal
- ⊕ Señal de Nivelación
- ⊙ Punto de Apoyo Fotogramétrico
- ⊙ Punto de Control de Restitución
- ⊙ Farola
- ⊙ Registro de Abastecimiento
- ⊙ Registro de Energía Eléctrica
- ⊙ Registro de Saneamiento
- ⊙ Registro de Telefonía
- ⊙ Boca de Riego
- ⊙ Sumidero



CORELLA

Proyeccion U.T.M.  
Altitudes referidas al nivel medio del mar en Alicante



GEOMAP S.A. TOPOGRAFIA  
FECHA DE VUELO: MARZO 1985  
FECHA DE PLANO: JULIO 1985  
HOJA nº: 282(3-2)36