


1:5.000	1:500
282 (3-2)	47
Detalle:	

282(3-2)36	282(3-2)39
282(3-2)46	282(3-2)47

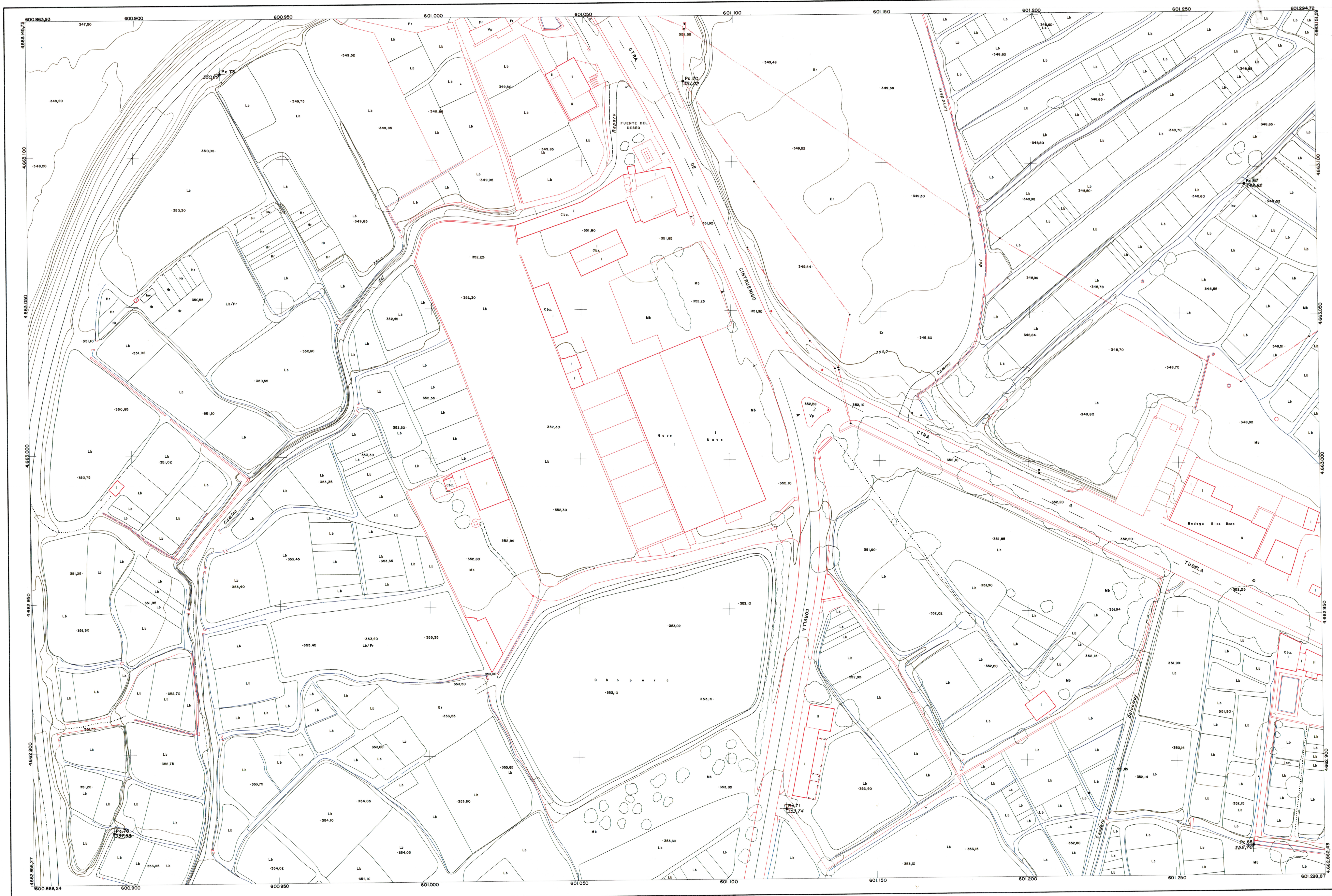
CARTOGRAFIA URBANA DE CORELLA



DIPUTACION FORAL DE NAVARRA
DIRECCION DE OBRAS PUBLICAS
Servicio Cartográfico

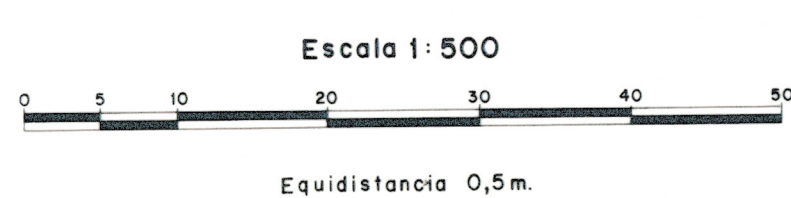
282(3-2)47		SECCION		FAMARO	
19 DE 19					
CORELLA	FECHA	COPIAS	FECHA	COPIAS	FECHA

- SIGNOS CONVENCIONALES**
- ▲ Vértice de Triangulación
 - Estación de Poligonal
 - Señal de Nivelación
 - ✚ Punto de Apoyo Fotogramétrico
 - ✚ Punto de Control de Restitución
 - ⊕ Forola
 - ⊞ Registro de Abastecimiento
 - ⊞ Registro de Energía Eléctrica
 - ⊞ Registro de Saneamiento
 - ⊞ Registro de Telefonía
 - ⊞ Boca de Riego
 - ⊞ Sumidero



CORELLA

Proyección U.T.M.
Altitudes referidas al nivel medio del mar en Alicante



GEOMAP S.A. TOPOGRAFIA
FECHA DE VUELO MARZO 1985
FECHA DE PLANO JULIO 1985
HOJA nº: 282(3-2)47