


1:5.000	1:500
8-4	15
Detalle :	

•	•	•
140(8-4) 14	140(8-4) 15	•
140(8-4) 22	140(8-4) 23	•

CARTOGRAFIA URBANA DE ESTELLA

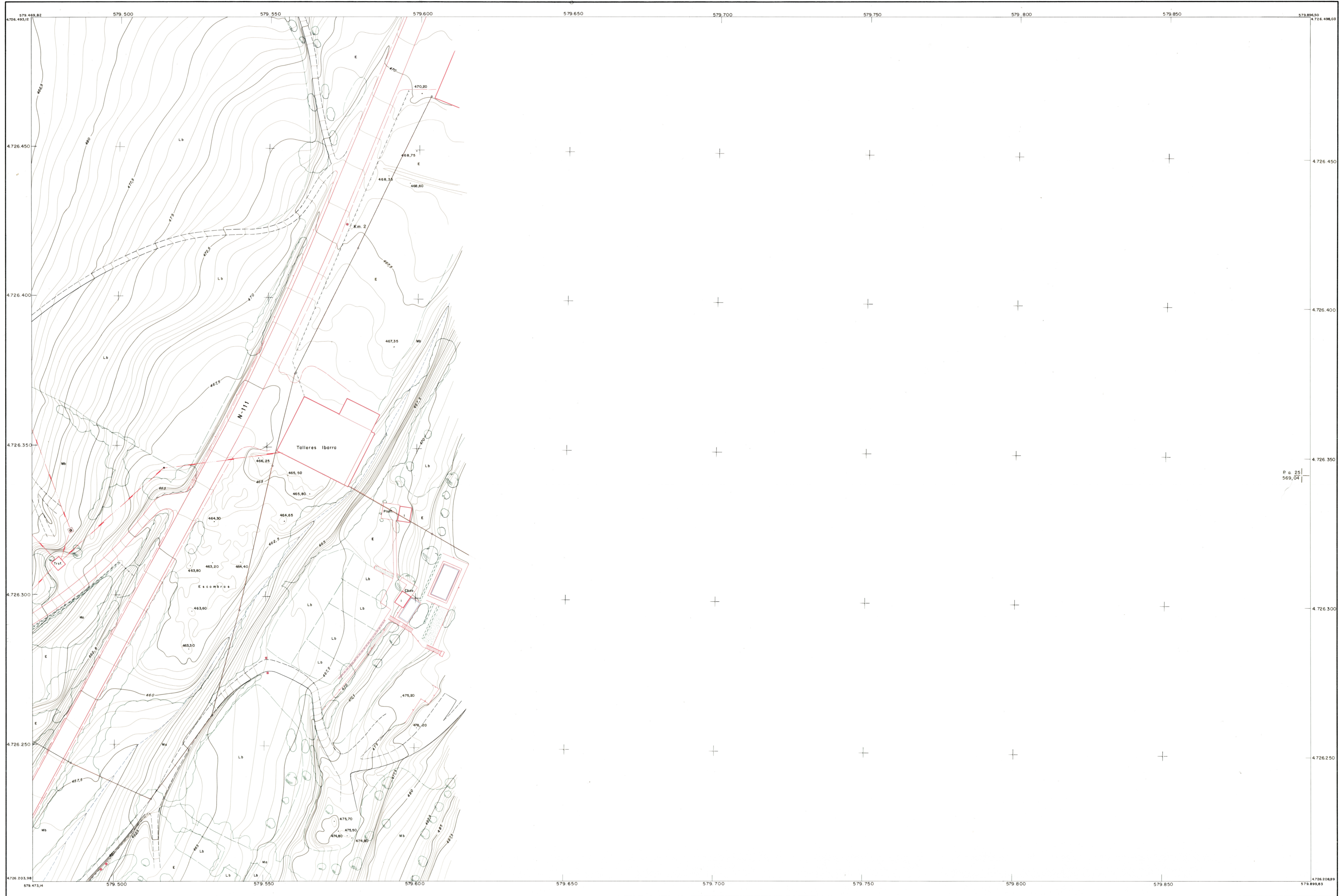


DIPUTACION FORAL
DE
NAVARRA
DIRECCION DE OBRAS PUBLICAS
Servicio Cartografico

140(8-4)15		SECCION	TAMANO
ESTELLA	SECCION	REVISION	
	SECCION	REVISION	
	SECCION	REVISION	
	SECCION	REVISION	
	SECCION	REVISION	
	SECCION	REVISION	
	SECCION	REVISION	
	SECCION	REVISION	
	SECCION	REVISION	
	SECCION	REVISION	

SIGNOS CONVENCIONALES

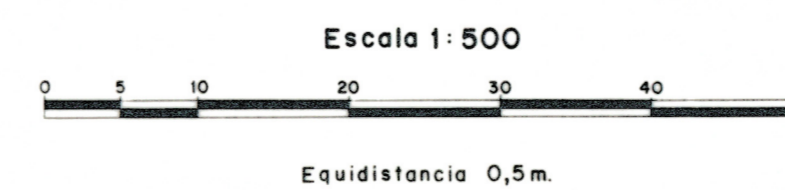
△	Vertice de Triangulación
□	Estación de Poligonal
•	Señal de Nivelación
+	Punto de Apoyo Fotogramétrico
⊕	Punto de Control de Restitución
⊙	Faro
□	Registro de Abastecimiento
⊠	Registro de Energía Eléctrica
○	Registro de Saneamiento
OT	Registro de Telefónica
●	Boca de Riego
≡	Sumidero
⊠	Torre de Tendido Eléctrico
•	Poste de Tendido Eléctrico
○	Poste de Teléfonos



ESTELLA

Proyeccion UTM.
Altitudes referidas al nivel medio del mar en Alicante

HOJA 4 de 51



TOPYCAR TOPOGRAFIA Y CARTOGRAFIA S.L.
Avda. Mike Perry #11 433007 MADRID, T.
FECHA DE VUELO: OCTUBRE 1983
FECHA DE PLANO: ENERO 1984
HOJA n°: 140(8-4)15