


1:5.000	1:500
8-4	23
Detalle	

140(B-4) 14	140(B-4) 15	•
140(B-4) 22	140(B-4) 23	•
140(B-4) 30	140(B-4) 31	•

CARTOGRAFIA URBANA DE ESTELLA

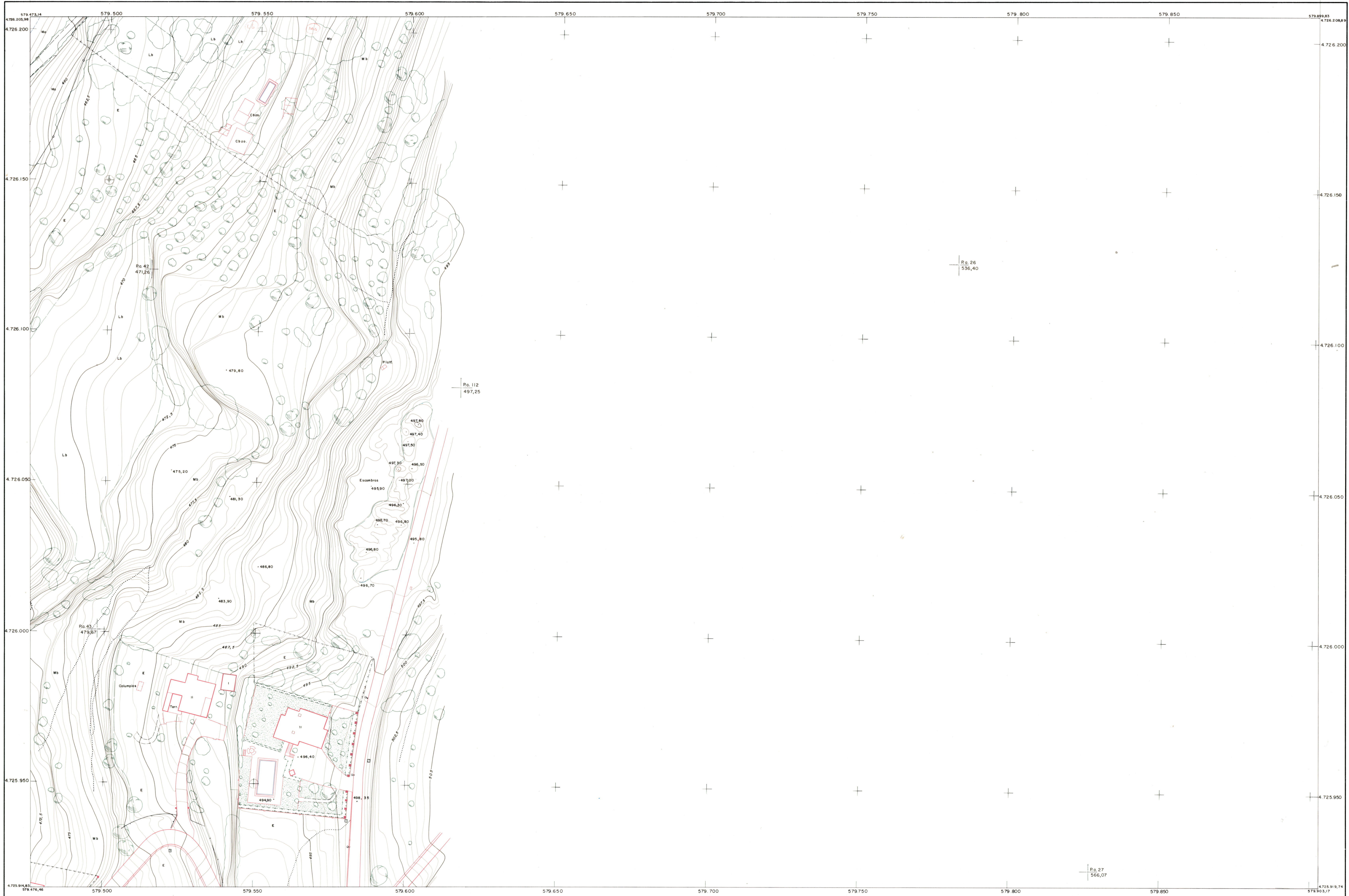


DIPUTACION FORAL
DE
NAVARRA
DIRECCION DE OBRAS PUBLICAS
Servicio Cartografico

ESTELLA		140 (B-4) 23		SECCION P. DE SI		TAMANO 1/2	
FECHA	OPERA	FECHA	OPERA	FECHA	OPERA	FECHA	OPERA

SIGNOS CONVENCIONALES


- △ Vértice de Triangulación
- Estación de Poligonal
- Señal de Nivelación
- + Punto de Apoyo Fotogramétrico
- ⊕ Punto de Control de Restitución
- ⊙ Faro
- Registro de Abastecimiento
- ⊞ Registro de Energía Eléctrica
- Registro de Saneamiento
- OT Registro de Telefónica
- Boca de Riego
- ≡ Sumidero
- ⊞ Torre de Tendido Eléctrico
- Poste de Tendido Eléctrico
- Poste de Teléfonos



ESTELLA

Proyeccion UTM
Altitudes referidas al nivel medio del mar en Alicante

HOJA 8 de 51



TOPYCAR TOPOGRAFIA Y CARTOGRAFIA S.L.
Avenida Madrid, Ptejo 81 28035 MADRID - 7
FECHA DE VUELO: OCTUBRE 1983
FECHA DE PLANO: ENERO 1984
HOJA nº: 140(B-4) 23