


1:5.000	1:500
140(8-4)	47
Detalle:	

140(8-4)	140(8-4)	140(8-4)
38	39	40
140(8-4)	140(8-4)	140(8-4)
46	47	48
140(8-4)	140(8-4)	140(8-4)
54	55	56

CARTOGRAFIA URBANA DE ESTELLA


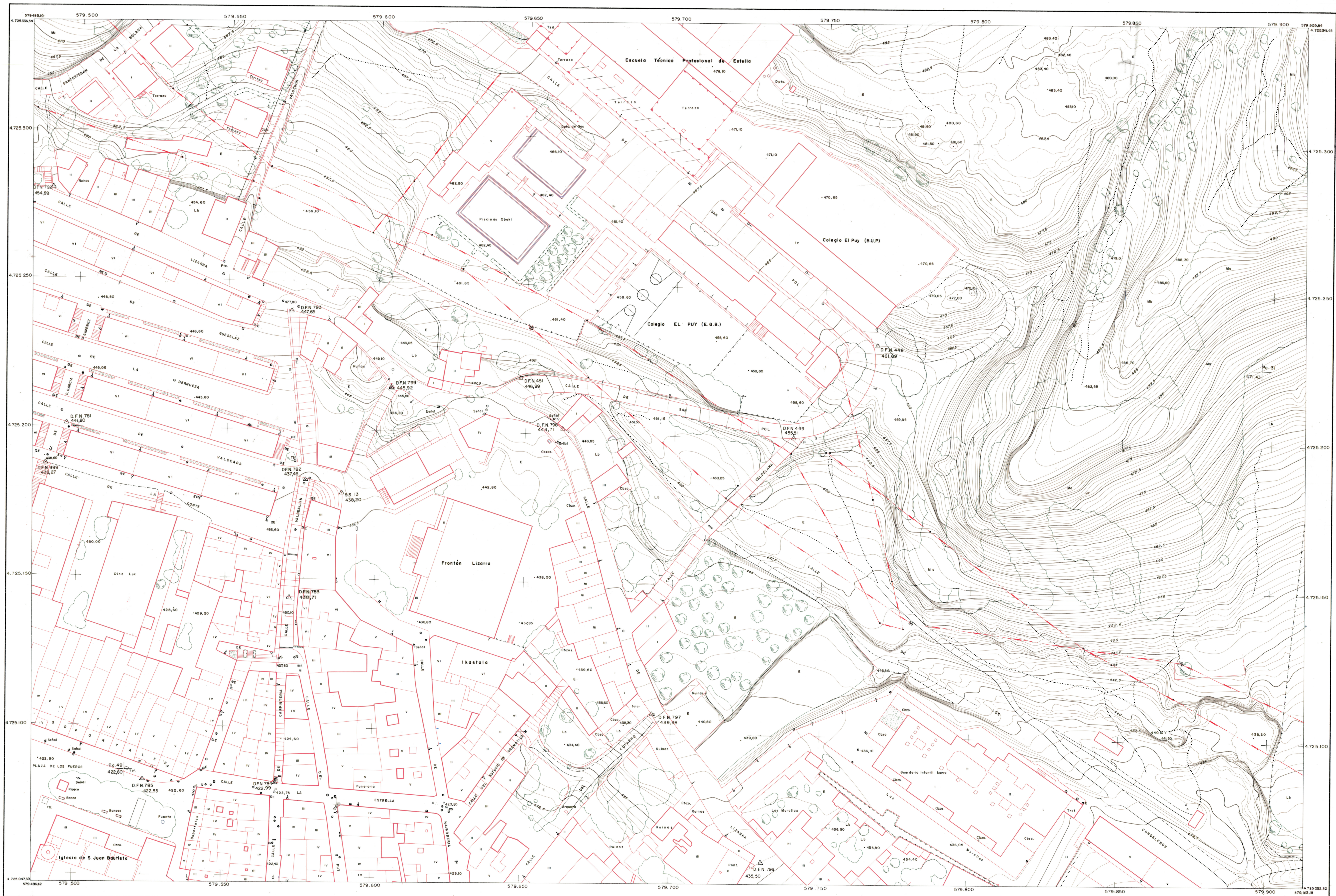


DIPUTACION FORAL
DE
NAVARRA
DIRECCION DE OBRAS PUBLICAS
Servicio Cartográfico

ESTELLA		140(8-4) 47		SECCION		TAMAYO	
FECHA	FECHA	FECHA	FECHA	FECHA	FECHA	FECHA	FECHA

SIGNOS CONVENCIONALES

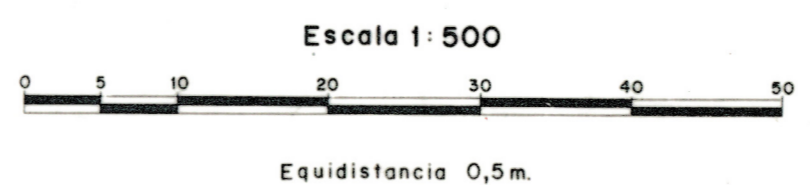
- ▲ Vértice de Triangulación
- △ Estación de Poligonal
- ▽ Señal de Nivelación
- ⊕ Punto de Apoyo Fotogramétrico
- ⊙ Punto de Control de Restitución
- ⊙ Farola
- Registro de Abastecimiento
- ⊞ Registro de Energía Eléctrica
- Registro de Saneamiento
- OT Registro de Telefónica
- Boca de Riego
- ⊞ Sumidero
- ⊞ Torre de Tendido Eléctrico
- Poste de Tendido Eléctrico
- Poste de Telefonos



ESTELLA

Proyección UTM
Altitudes referidas al nivel medio del mar en Alicante

HOJA 21 de 51



TOPYCAR TOPOGRAFIA Y CARTOGRAFIA S.L.
Auto. Minis. Pelyo 81 114 4330007 Madrid 7.
FECHA DE VUELO: OCTUBRE 1983
FECHA DE PLANO: ENERO 1984
HOJA nº: 140(8-4) 47