


1:5.000	1:500
140(8-4)	62
Detalle:	

140(8-4)	140(8-4)	140(8-4)
53	54	55
140(8-4)	140(8-4)	140(8-4)
61	62	63
172(1-4)	172(1-4)	172(1-4)
5	6	7

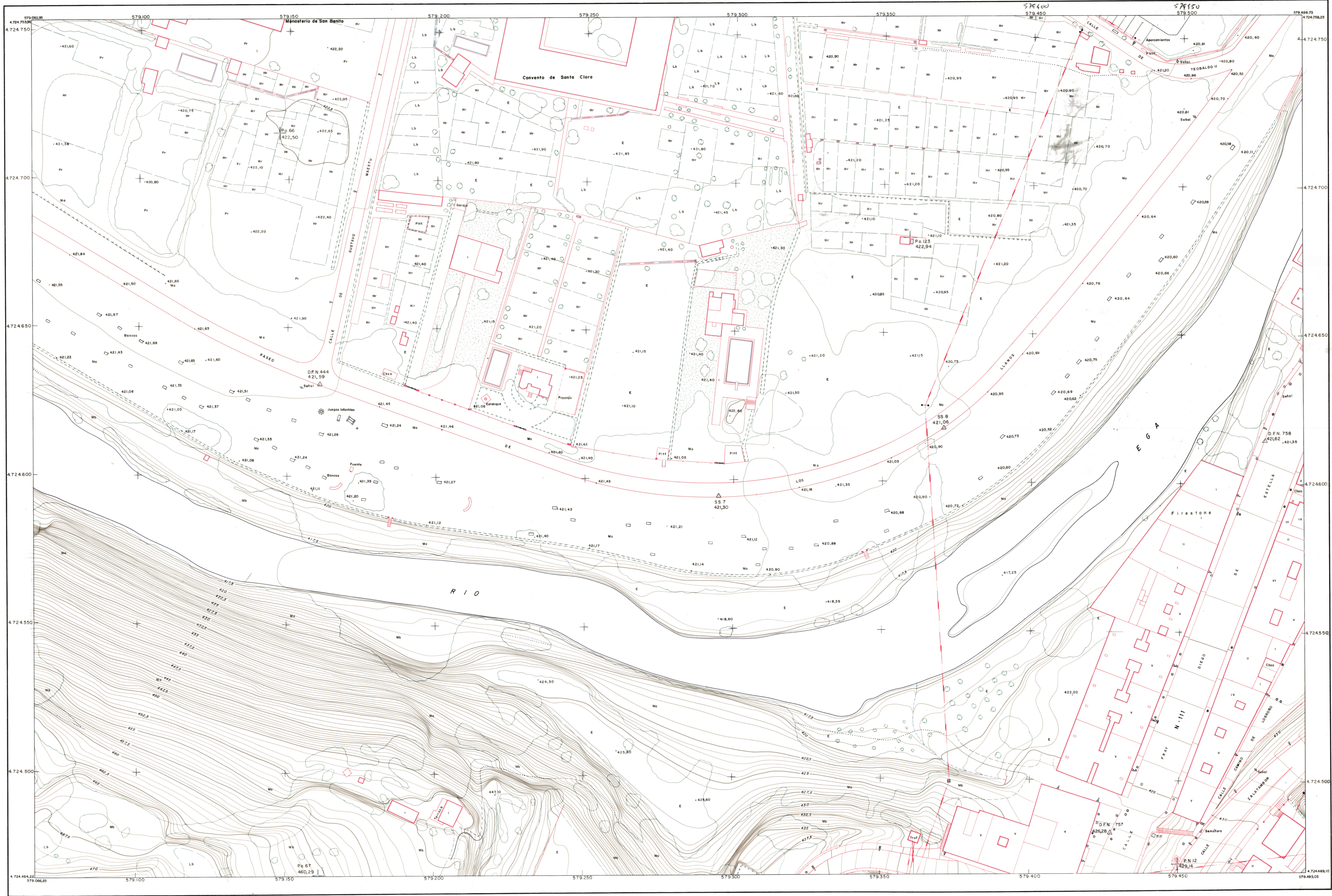
CARTOGRAFIA URBANA DE ESTELLA



DIPUTACION FORAL
DE
NAVARRA
DIRECCION DE OBRAS PUBLICAS
Servicio Cartográfico

140(8-4)62		30 DE 51	
PROYECTO	ESTADO	FECHA	COMPAÑIA
ESTELLA			

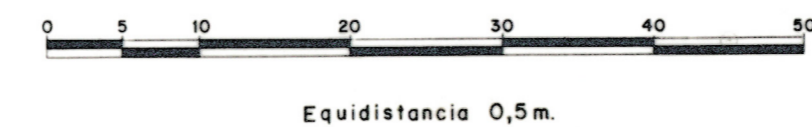
- SIGNOS CONVENCIONALES**
- ▲ Vértice de Triangulación
 - △ Estación de Poligonal
 - Señal de Nivelación
 - ⊕ Punto de Apoyo Fotogramétrico
 - Punto de Control de Restitución
 - ⊙ Faro
 - Registro de Abastecimiento
 - ⊞ Registro de Energía Eléctrica
 - Registro de Saneamiento
 - Registro de Telefónica
 - Boca de Riego
 - ⊞ Sumidero
 - ⊞ Torre de Tendido Eléctrico
 - Poste de Tendido Eléctrico
 - Poste de Telefonos



ESTELLA

Proyección U.T.M.
Altitudes referidas al nivel medio del mar en Alicante

Escala 1:500



Equidistancia 0,5m.