


1:5000	1:500
173 (7-7)	
Detalle :	

	173(7-7)68	173(7-8)61
	173(7-7)78	173(7-8)71



CARTOGRAFIA URBANA DE SAN MARTIN DE UNX



DIPUTACION FORAL DE NAVARRA
DIRECCION DE OBRAS PUBLICAS
Servicio Cartográfico

A. MADRUGA, INGEN.

SAN MARTIN DE UNX		173 (7-7)		TAMAYO	
FECHA	COPIAS	FECHA	COPIAS	SECCION	NUMERO
				1 DE 8	
FECHA	COPIAS	FECHA	COPIAS	SECCION	NUMERO
FECHA	COPIAS	FECHA	COPIAS	SECCION	NUMERO



SAN MARTIN DE UNX

Proyeccion U.T.M.

Altitudes referidas al nivel medio del mar en Alicante

