


I:5000	I:500
173(7-8)	
Detalle: VALIJO	

173(7-8)61	173(7-8)62
173(7-8)71	173(7-8)72
173(7-8)81	

CARTOGRAFIA URBANA DE SAN MARTIN DE UNX




DIPUTACION FORAL
DE
NAVARRA
DIRECCION DE OBRAS PUBLICAS
Servicio Cartográfico

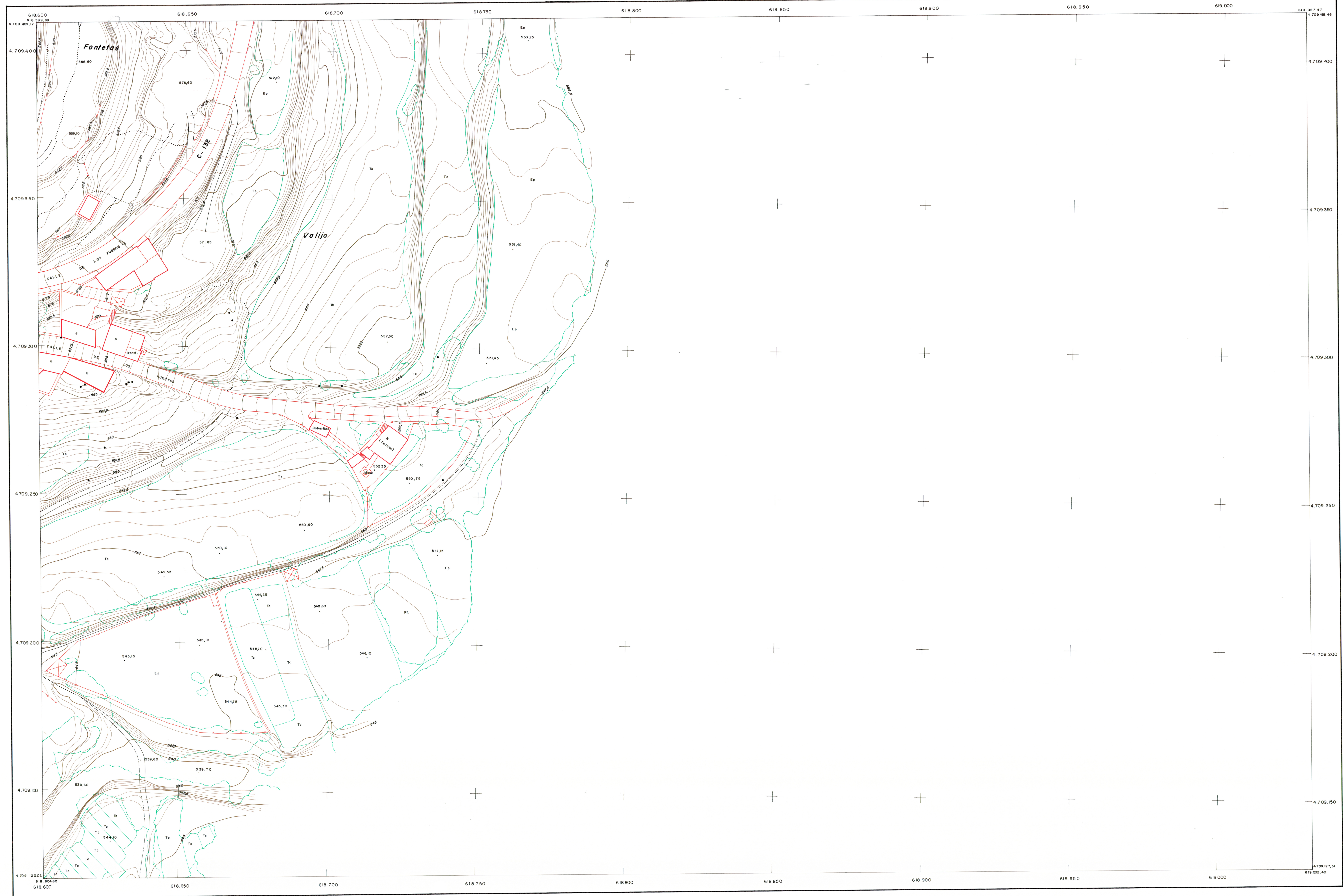
//FABRICA/DIVAO

SAN MARTIN DE UNX 173(7-8)

FECHA	OPHAL	RECHA	OPVNA	SUITA	DISEÑO	DISEÑUC	TRAZA	OROGUC	SUITA	PROBUC	SUITA	DEBESINO	DIBUJUC	SECCION	TRAMADO
														6 DE 8	



SAN MARTIN DE UNX



Proyeccion U.T.M.
Altitudes referidas al nivel medio del mar en Alicante

