


1:5000	1:500
173(7-8)	
Detalle: EL SAMPER	


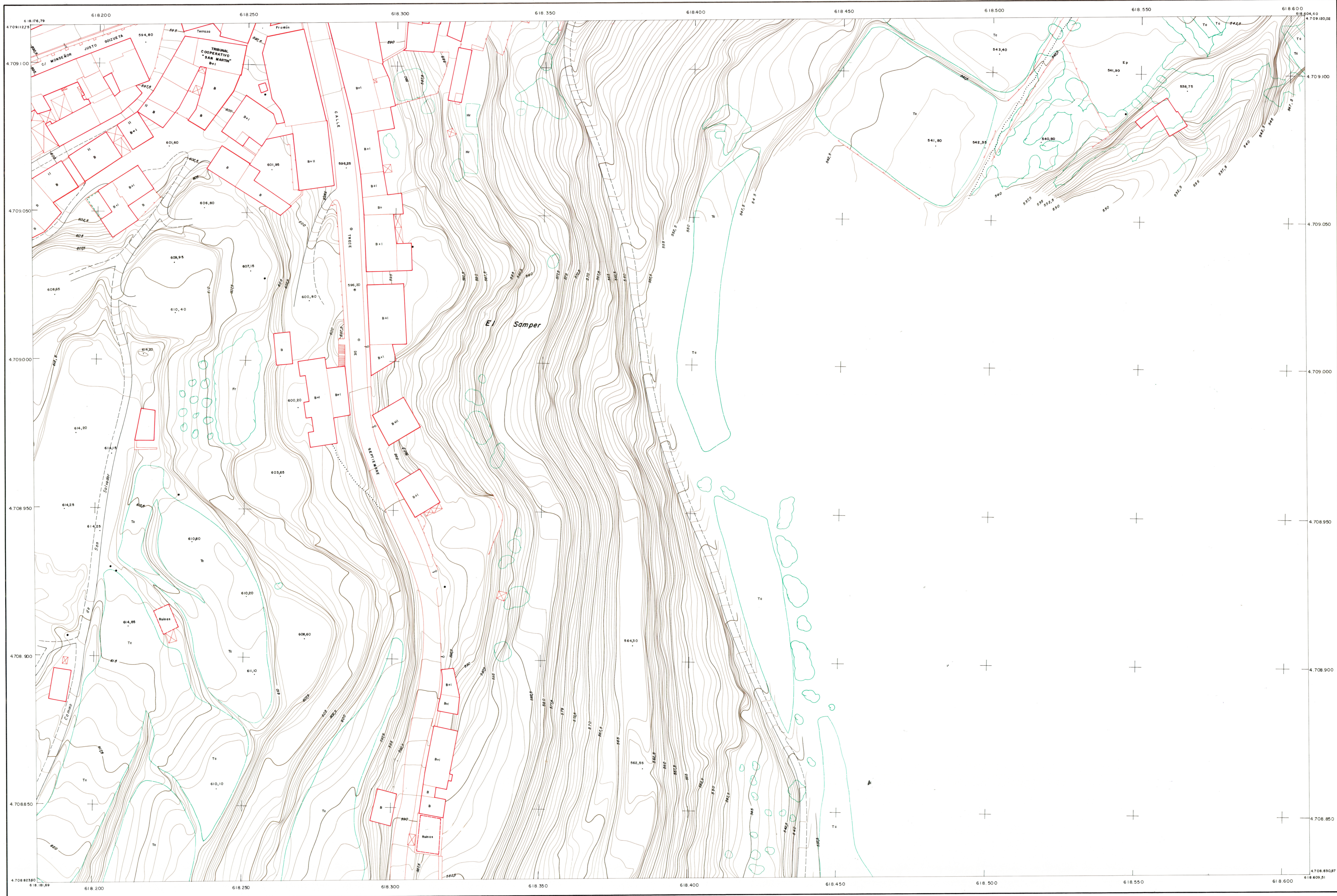
173(7-7)8	173(7-8)71	173(7-8)72
173(7-7)88	173(7-8)81	

# CARTOGRAFIA URBANA DE SAN MARTIN DE UNX



DIPUTACION FORAL DE NAVARRA  
DIRECCION DE OBRAS PUBLICAS  
Servicio Cartográfico

SAN MARTIN DE UNX		173(7-8)	
		SECCION	PARAFO
FECHA	FECHA	8 DEP	
COPIAS	COPIAS		
DISEÑO	DISEÑO		
IMPRESION	IMPRESION		



SAN MARTIN DE UNX

Proyeccion U.T.M.  
Altitudes referidas al nivel medio del mar en Alicante

