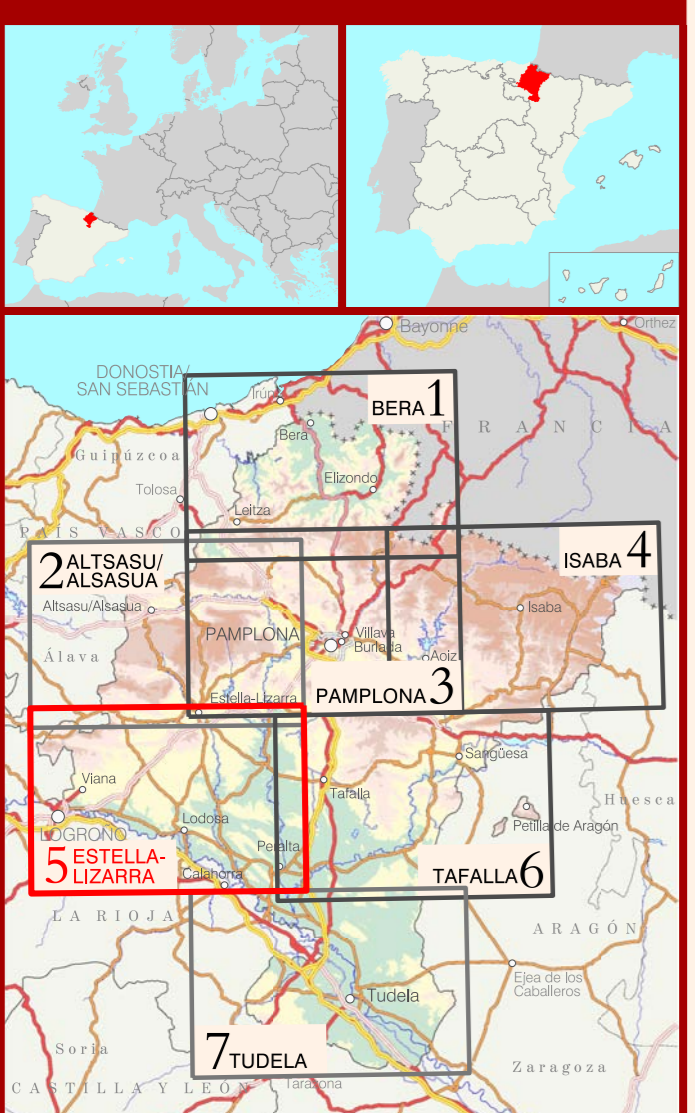


### Estella-Lizarra



### División Administrativa



# 5

Mapa topográfico Escala 1:100.000

# Navarra

Mapa topográfico Escala 1:100.000

# 5

001-Aizgorri	096-Espiondoña	190-Oleza	565-Faciola 65
005-Aborin	097-Estella <- Lizarra	191-Oleza <- Emborio	567-Faciola 67
008-Aguilar de Codés	099-Elijo	200-Oñiza	570-Faciola 70
011-Ale	104-Falces	202-Oreña	574-Faciola 74
012-Año	107-Funes	-> Aizden	575-Faciola 75
014-Arcos <- Ariz	116-Genevilla	204-Peñacerrama	576-Faciola 76
015-Andelua	141-Lacort	206-Plentzia de Bara	581-Faciola 81
018-Añorbe	142-Laraga	-> Gares	582-Faciola 82
026-Ara	145-Lazagorta	215-San Adrián	583-Faciola 83
029-Ara-Araoz	148-Leceta	219-Santesteban	584-Faciola 84
030-Avellano	152-Lerín	223-Santagüda	
035-Armadorcas	157-Lucioza	224-Seiema	
036-Artaco	164-Luzuriaga	225-Sestada	
038-Artajona	161-Milera	227-Tafalla	
041-Ayegui <- Arga	165-Monzon	230-Tombas del Río	
042-Azagra	166-Miranda	231-Torres del Río	
043-Azuilo	165-Mirandilla	251-Valera	
046-Barbarin	167-Mendiagonia	254-Villafraña	
047-Baztan	168-Merle	255-Villamayor de	
053-Berbañena	170-Miraflores	Montañón	
061-El Buzo	171-Miranda de Arga	257-Villaverde	
063-Cabredo	174-Morén	260-Val de Urt	
066-Cacibar	175-Muñi	-> Daxeri	
074-Caraizal <- Zizauki	177-Mutila	269-Faciola 29	
079-Caspio	182-Nazar	330-Faciola 30	
080-Dicastib	183-Oñanos	331-Faciola 31	
089-Ereñiz <- Ereñetz	184-Oco	332-Faciola 32	


### Legenda

	Autopista		Río		Capital de provincia		Línea eléctrica >110 kV
	Autovía		Riagu, barranco		Ciudad cabeza de partido		Central eléctrica
	Vía de alta presión		Embalse		Centro de interpretación		Museo
	Red de alta presión		Canal		Centro de telecomunicaciones		Observatorio de aves
	Red de interés general		Aguapuz		Cueva		Palacio
	Red de interés C. Foral		Depósito de agua		Deportes de invierno		Parador
	Red local		Deposición		Deportes náuticos		Parque eólico
	Red comercial		Fuente, Manantial		Estación de esquí		Piedra fotográfica
	Otras carreteras y pistas		Pozalobador		Hospital, Clínica		Punto singular
	Camión		Vertedro geológico RIA		Hotel, Turismo		Restos arqueológicos
	Ferrocarril, Estación		Vertido geológico regular		Información y Turismo		Torre, Muralla
	Camión de Santiago		Condominio		Molino de agua		Vertedro
	Carreteras recorridas		Municipio				
	Calzada		Concejo				

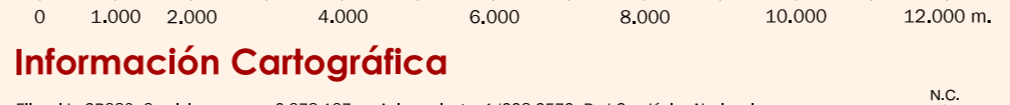
### PAMP AOIZ

Capital de provincia
Ciudad cabeza de partido
Capital de Municipio
Auxoniz
Núcleo urbano, Edif. aislado
Ciudad de nivel director
Ciudad de depósito
Punto aislado
Vertido geológico RIA
Vertido geológico regular
Condominio
Prondras
Matona

### Escala Hipsométrica



### Escala gráfica en metros



### Información Cartográfica

Elevación GR80, Sembrado mayor a 6.378.137 m, Abarcamiento: 1/298.2072, Red Geodésica Nacional  
 Sistema Geodésico de Referencia ETRS 89, Latitudes Referidas al Ecuador, Longitudes Referidas al Meridiano de Greenwich  
 Sistema Cartográfico de proyección UTM, Huso 30, Zona T, Alturas referidas al nivel medio del mar en Alicante  
 Convergencia de meridianos al centro de hoja  $\omega = 39' 39''$ , Equilibrada entre curvas de nivel 40 m  
 Límite administrativo: Servicio de Replicación Territorial del Gobierno de Navarra

### Perspectiva zonal de Navarra en tres dimensiones

