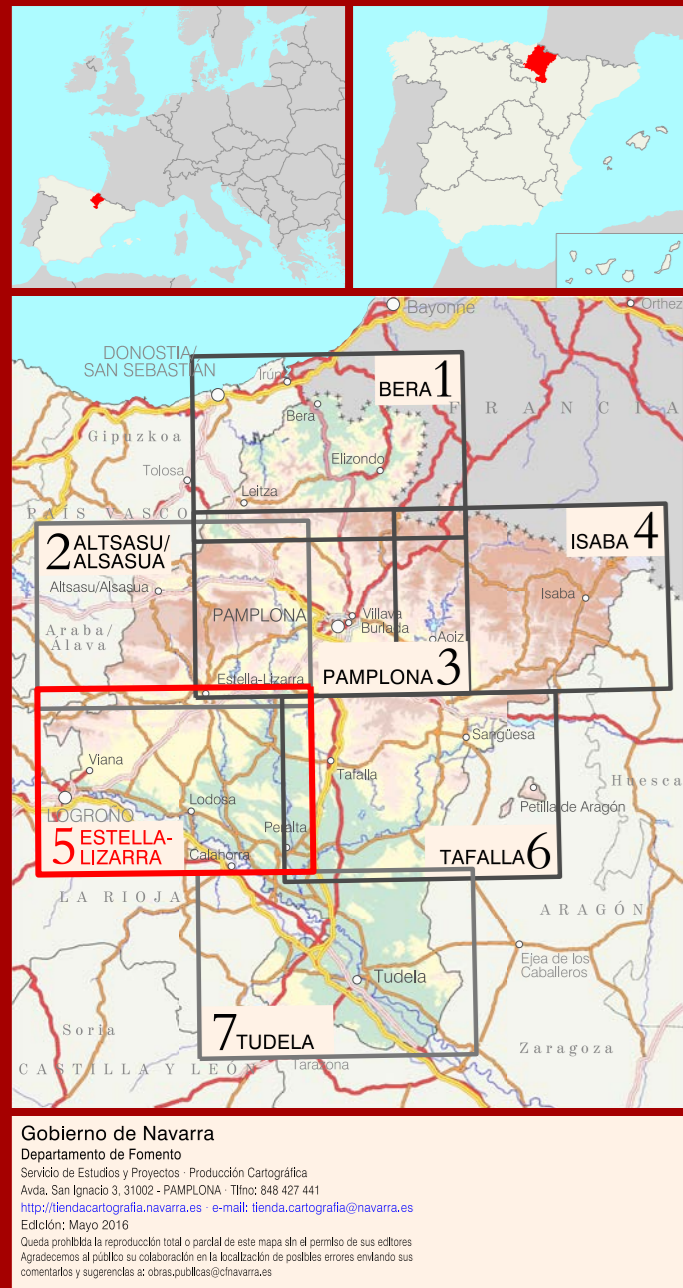


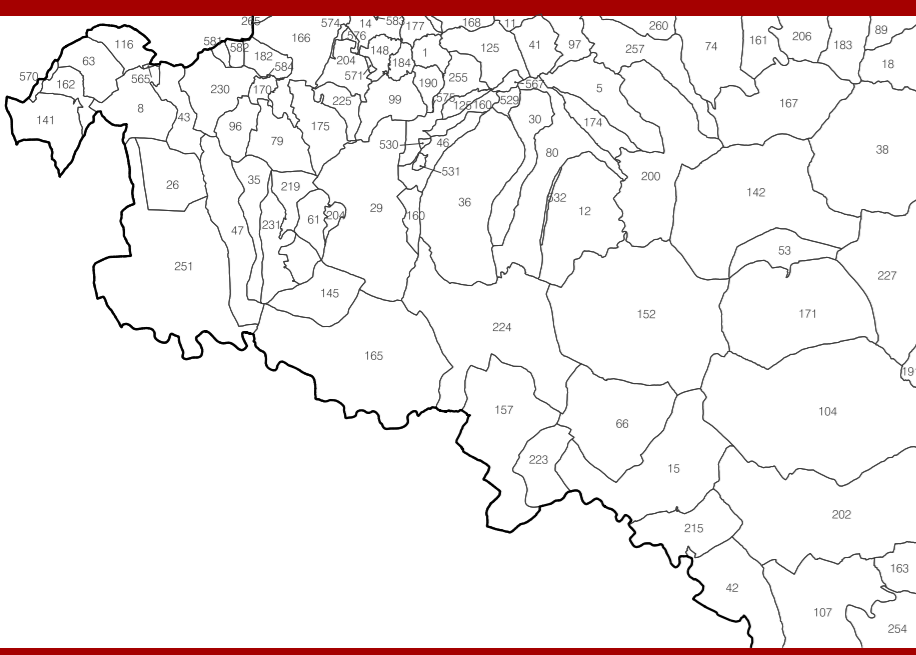
Mapa topográfico Escala 1:100.000

### Estella-Lizarrá



Mapa topográfico Escala 1:100.000

### División Administrativa

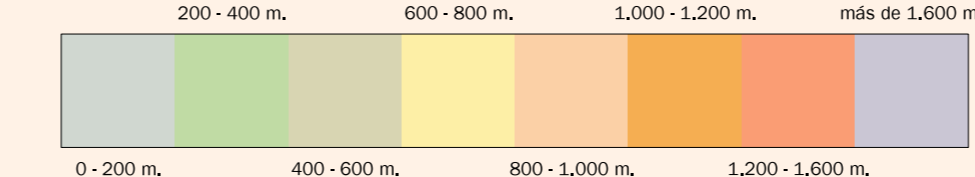


001-Abáigar	096-Espionceda	190-Cijigua	565-Faceta 65
002-Aberrin	097-Estella<->Lizarrá	191-Oñate<->Enbibiñe	567-Faceta 67
003-Abizade de Codés	098-Estapa	200-Oñate	570-Faceta 70
011-Añin	104-Falces	202-Paralá	574-Faceta 74
012-Añib	107-Funes	->->Aizciken	576-Faceta 75
014-Añón<->Antzin	110-Genevilla	204-piedramillera	576-Faceta 76
014-Andorrañ	141-Lacortella	206-Puente la Reina	581-Faceta 81
018-Añorbe	142-Larraña	->->Gares	582-Faceta 82
026-Ayas	143-Lazagunika	215-San Adrián	583-Faceta 83
029-Los Arcos	145-Luzuriaga	216-Santand	584-Faceta 84
030-Atarrabia	150-Larrañaga	223-Santagada	
035-Armánzaras	157-Lodosa	224-Serna	
036-Arróniz	160-Luzuriaga	225-Sorlada	
036-Artiñena	161-Malvar	227-Talaba	
041-Ayegui<->Agoi	162-Maranón	230-Torralba del Río	
042-Azagra	163-Marcilla	231-Torres del Río	
043-Azabío	165-Mendavia	251-Viana	
045-Baerbalin	167-Mendaza	254-Villaverde	
047-Bargota	168-Metaulen	255-Villamayor de Monjardín	
053-Berbinzana	170-Mirafuentes	257-Villatuerta	
061-El Buso	174-Moravia	260-Villa de Yerri	
062-Cabredo	175-Muls	->->Deleñe	
066-Cárcar	183-Moravia	529-Faceta 29	
074-Cirauqui<->Zarauz	177-Murkita	530-Faceta 30	
079-Despjo	182-Nazar	531-Faceta 31	
080-Dezorra	183-Oñate	532-Faceta 32	
089-Enériz<->Enériz	184-Oco		

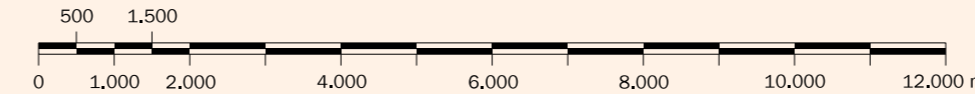
### Legenda

	Autopista		Rio		Capital de provincia
	Autovia		Riagueta, Baranco		Capital de partido
	Vias desdobladas		Laguna, Balsa		Leiza
	Red de altas prestaciones		Embalse		Entidad singular
	Red de Interés general		Canal		Núcleo urbano, Edif. aislado
	Red de Interés C. Foral		Acequia		Curva de nivel directora
	Red local		Depósito de agua		Curva de nivel
	Red comarcal		Fuente, Manantial		Punto altitud
	Otras carreteras y pistas		Potabilizadora		Vértice geodésico RCI
	Camino		Nación		Vértice geodésico regente
	Ferrocarril, Estación		Autonomía		Confines
	Camión de Santiago		Municipalidad		Fronteras
	Grandes recorridos		Concejo		Maternal
	Cañada				Cementerio

### Escala Hipsométrica



### Escala gráfica en metros



### Información Cartográfica

Sistema Geodésico de Referencia ETRS 89. Proyección U.T.M. Huso 30 Norte  
 Elipsoide GR80. Semieje mayor a : 6.378.137 m. Apuntamiento: 1/298,25722210088  
 Latitudes Referidas al Ecuador, Longitudes Referidas al Meridiano de Greenwich. Altitudes referidas al nivel medio del mar en Alicante  
 Convergencia de meridianos al centro de hoja  $\omega = 35' 39''$ . Equidistancia entre curvas de nivel 40 m.  
 Líneas administrativas: Servicio de Recupera Territorial de Gobierno de Navarra

### Perspectiva zonal de Navarra en tres dimensiones

