



Navarra

Mapa topográfico Escala 1:100.000

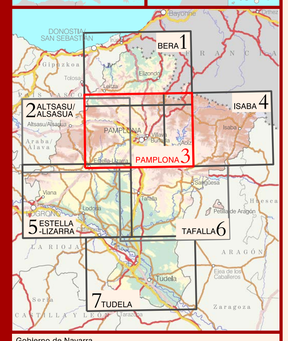
Navarra

Mapa topográfico Escala 1:100.000

3

Pamplona





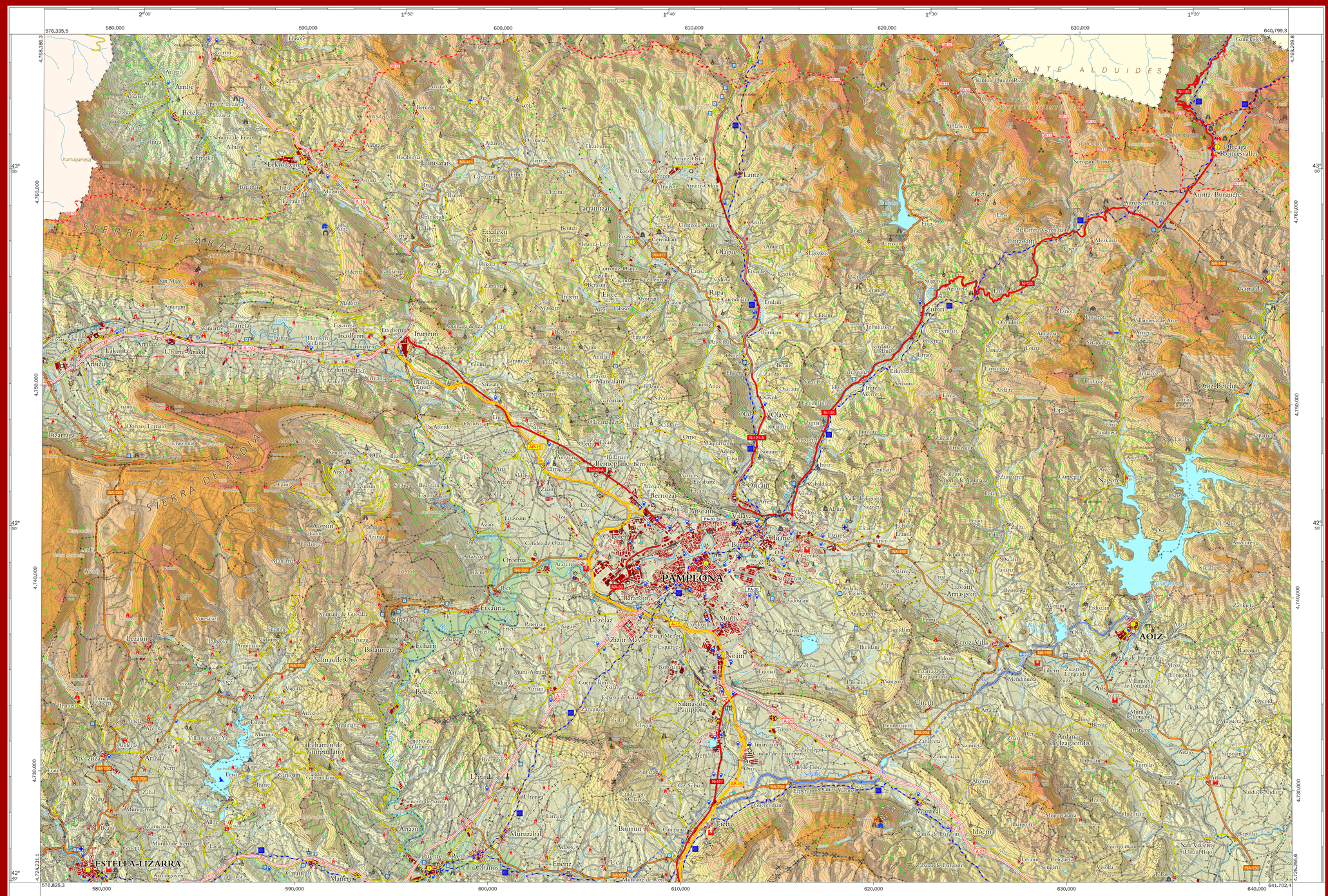
Gobierno de Navarra
Departamento de Fomento
Servicio de Estudios y Proyectos - Producción Cartográfica
Avda. San Ignacio 3. 31002 - PAMPLONA - Tfno: 848 427 441
http://fondosdocumentales.navarra.es - e-mail: tknclua.cartografia@navarra.es
Edición: Mayo 2016
Queda prohibida la reproducción total o parcial sin este mapa sin el permiso de sus editores
Agradecemos al público su colaboración en la localización de posibles errores enviando sus
comentarios y sugerencias a: tknclua.cartografia@navarra.es

División Administrativa



COMUNIDAD FORAL DE NAVARRA

Pamplona



Leyenda

- Autopista
- Autovía
- Vías desdobladas
- Red de altas prestaciones
- Red de Interés general
- Red de Interés C. Foral
- Red local
- Red comarcal
- Otras carreteras y pistas
- Camino
- Caminos secundarios
- Ferrocarril, Estación
- Camino de Santiago
- Grandes recorridos
- Cañada
- Río
- Regata, Barranco
- Laguna, Balsa
- Embalse
- Canal
- Acequia
- Depósito de agua
- Depuradora
- Fuente, Manantial
- Potabilizadora
- Nación
- Autonomía
- Municipio
- Concejo
- Capital de provincia
- Ciudad cabeza de partido
- Capital de Municipio
- Entidad Singular
- Núcleo urbano, Edif. aislado
- Curva de nivel directora
- Curva de nivel
- Curva de depresión
- Punto altitud
- Vértice geodésico ROI
- Vértice geodésico regente
- Coníferas
- Frondosas
- Matorral
- Línea eléctrica >110.KV.
- Gasoducto
- Oleoducto
- Acueducto
- Aeródromo
- Aeropuerto
- Área de descanso
- Balneario
- Camping
- Campo de golf
- Cantera, Mina
- Castillo
- Catedral
- Cementerio
- Central eléctrica
- Centro de interpretación
- Centro de telecomunicaciones
- Cueva
- Deportes de Invierno
- Deportes náuticos
- Dolmen
- Ermita, Iglesia
- Estación de servicio
- Helipuerto
- Hospital, Clínica
- Huerta solar
- Información y Turismo
- Molino de agua
- Monasterio
- Museo
- Observatorio de aves
- Palacio
- Parador
- Parque eólico
- Piscifactoría
- Polígono industrial
- Puente singular
- Refugio
- Restos arqueológicos
- Torre, Muralla
- Vertedero

Escala Hipsométrica

200 - 400 m. | 400 - 600 m. | 800 - 1.000 m. | 1.000 - 1.200 m. | más de 1.600 m.

0 - 200 m. | 400 - 600 m. | 800 - 1.000 m. | 1.200 - 1.600 m.

Escala gráfica en metros

500 1,500

0 1,000 2,000 4,000 6,000 8,000 10,000 12,000 m.

Información Cartográfica

Sistema Geodésico de Referencia ETRS 89. Proyección U.T.M. Huso 30 Norte

Elipsoide GRS80. Semieje mayor a : 6.378.137 m. Aplanamiento: 1/298,25722210088

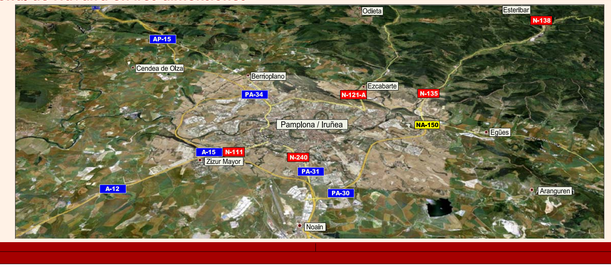
Latitudes Referidas al Ecuador. Longitudes Referidas al Meridiano de Greenwich. Altitudes referidas al nivel medio del mar en Alicante

Convergencia de meridianos al centro de hoja ∪ = 54' 26". Equidistancia entre curvas de nivel 40 m.

Límites administrativos: Servicio de Riqueza Territorial de Gobierno de Navarra

N.C. N.G.

Perspectiva zonal de Navarra en tres dimensiones



002.-Abárzuza
007.-Adiós
011.-Allín
013.-Améscoa Baja
016.-Ansoáin
017.-Anue
019.-Aoiz
020.-Arakil
023.-Aranguren
025.-Araoil
027.-Arbizu
028.-Arce
031.-Areso
033.-Arla
034.-Arlbe
037.-Arruazu
039.-Artazu
040.-Atez
058.-Auritz/Burguete
041.-Ayegui
901.-Barañáin
049.-Basaburua
050.-Bastan
052.-Bellacoáin
905.-Berián
906.-Berrioplano
903.-Berriozar
253.-Bidaurreta
056.-Biurrun-Olcoz
060.-Burlada
193.-Cendea de Olza
074.-Olriaquil
075.-Olriza
076.-Olza
081.-Donamaria
083.-Echarri
086.-Egüés
089.-Enériz
090.-Eratsun
091.-Ergoiena
092.-Erro
097.-Estella
098.-Esteribar
084.-Etxarri-Aranatz
085.-Etxauri
101.-Ezcabarte
514.-Faceria 14
517.-Faceria 17
521.-Faceria 21
522.-Faceria 22
524.-Faceria 24
535.-Faceria 35
543.-Faceria 43
544.-Faceria 44
546.-Faceria 46
549.-Faceria 49
553.-Faceria 53
550.-Faceria 50
555.-Faceria 55
556.-Faceria 56
562.-Faceria 62
563.-Faceria 63
588.-Faceria 88
605.-Faceria 105
109.-Galar
112.-Garaioa
115.-Garralda
118.-Gorri
120.-Guesálaz
121.-Gulrguillano
125.-Huarte
124.-Ibargoiti
126.-Imotz
127.-Irañeta
904.-Irurtzun
131.-Iza
132.-Izagaondoa
136.-Juslapeña
137.-Lakuntza
138.-Lekunberri
140.-Lantz
144.-Larraun
147.-Legarda
149.-Leitza
908.-Lekunberri
150.-Lezaun
154.-Lezáun
156.-Lizoáin-Arriasgoiti
158.-Longuida
159.-Lumbier
248.-Luzaide/Valcarlos
161.-Mañeru
172.-Monreal
180.-Munzuabal
088.-Noáin
(Valle de Elorz)
183.-Obanos
187.-Oltz
188.-Olaibar
192.-Olóriz
194.-Olte
195.-Orbaitzeta
196.-Orbara
197.-Orkoien
199.-Orreaga-Roncesvalles
211.-Oronoz-Mugaire
201.-Pamplona
206.-Puente la Reina
208.-Romanzado
213.-Saldías
214.-Salinas de Oro
691.-Sierra de Andía
692.-Sierra de Aralar
694.-Sierra de Urbasa
226.-Tiebas-
Muruarte de Reta
234.-Ucar
123.-Ultzama-Arakil
236.-Ultzama
237.-Undiñ
238.-Urraul
241.-Urraul Alto
242.-Urraul Bajo
243.-Urroz-Villa
244.-Urrotz
246.-Uterga
265.-Valle de Yerri
257.-Villatuerta
258.-Villava
262.-Zabalza
907.-Zizur Mayor