

FECHA	COPIAS	FECHA	COPIAS	SALIDA	DESTINO	DEVOLUC	SALIDA	DESTINO	DEVOLUC	SECCION	TAMANO

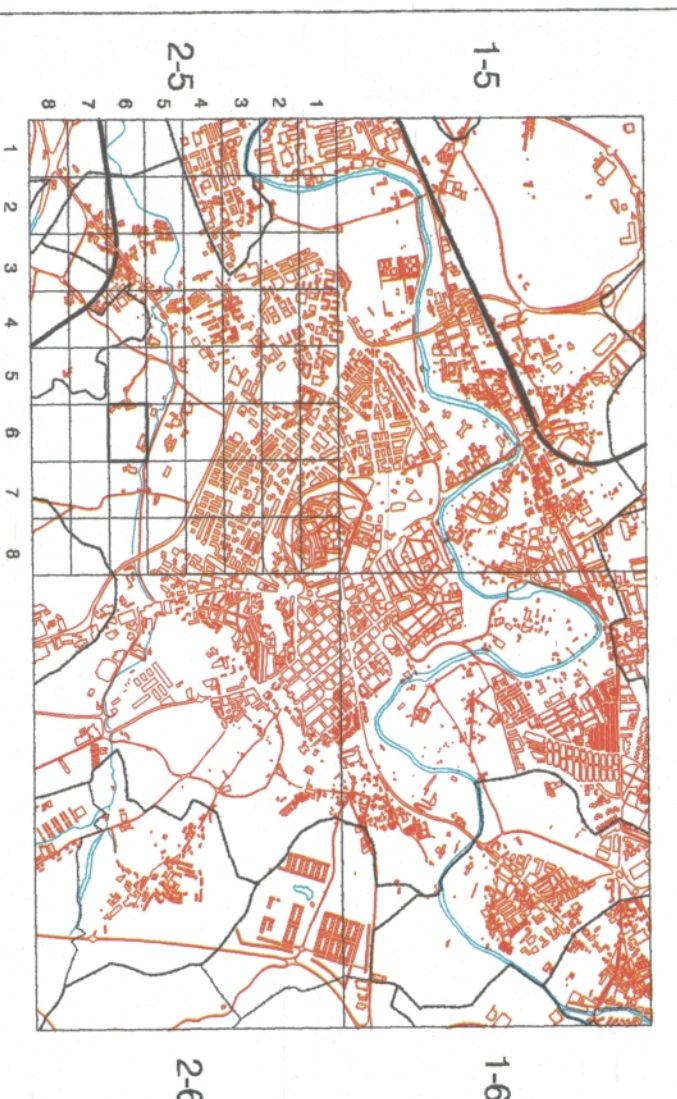
141 (2-5) 6-6

MEDREC.SA - DIN A0



Gobierno de Navarra
Departamento de Obras Públicas,
Transportes y Comunicaciones

SERVICIO DE OBRAS PUBLICAS
Sección de cartografía



SUBDIVISION DE HOJAS 1 : 5.000 EN 1 : 500

PAMPLONA

HOJA 141 (2-5) 6-6

SIGNOS CONVENCIONALES

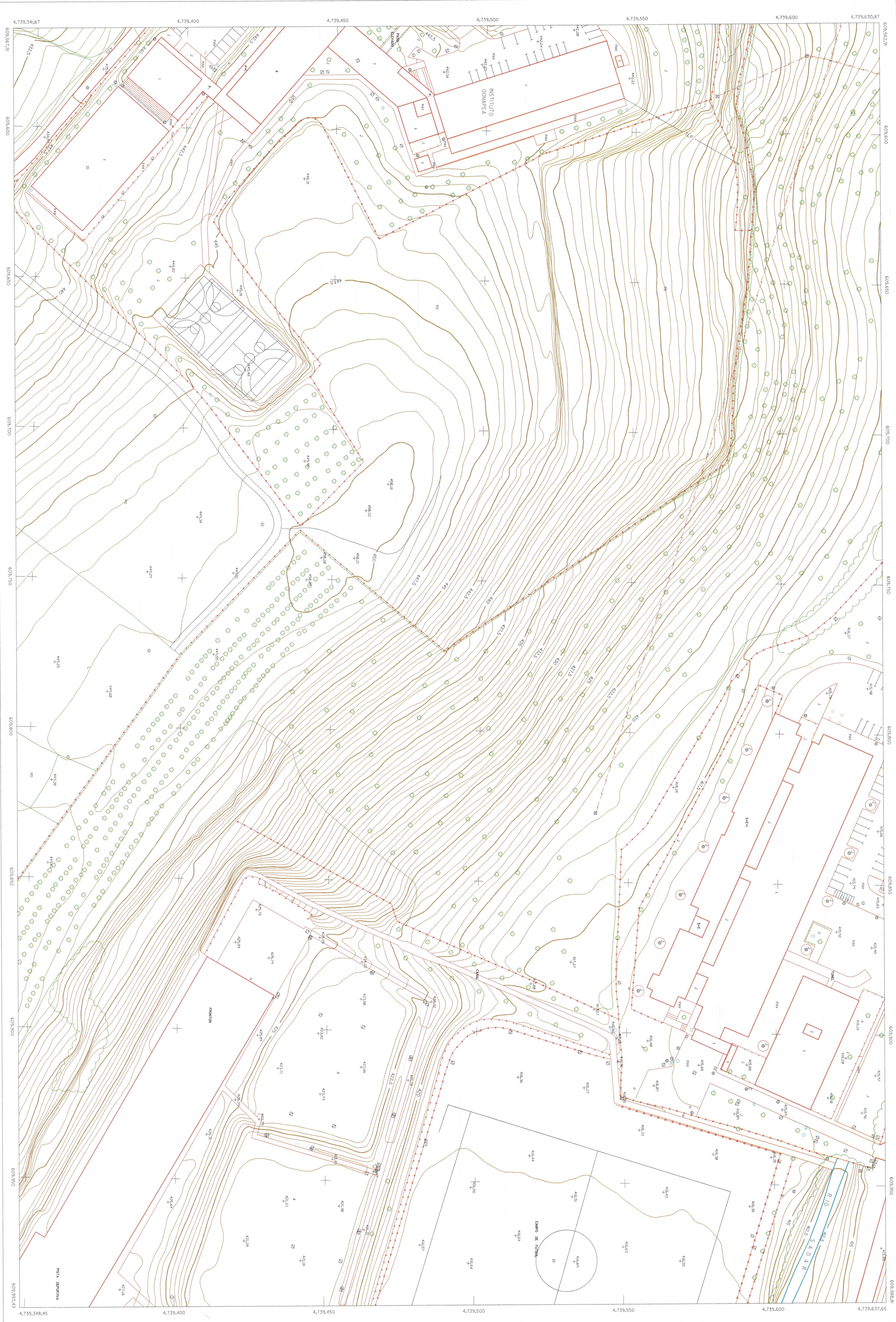

Edificación	Arroyo	Línea de nivel	Línea de arroyo
Pared	Agua	Camino de tierra	Línea de riego
Pared de mampostería	Aguero no obstruido	Calle de servicio	Línea de drenaje
Pared de ladrillo	Pared de ladrillo	Calle de ancho	Línea de evacuación
Pared de piedra	Foso de drenaje	Calle de cemento	Línea de evacuación
Pared de cemento	Foso de drenaje	Calle de hormigón	Línea de evacuación
Pared de cemento	Foso de drenaje	Calle de cemento	Línea de evacuación
Pared de cemento	Foso de drenaje	Calle de cemento	Línea de evacuación
Pared de cemento	Foso de drenaje	Calle de cemento	Línea de evacuación

INFORMACION COMPLEMENTARIA

VELO: 10.000
Escala: 1:500
Fotogrametría: FIANCONFIG 19, 20 2000

FECHA: OCTUBRE 1.984
FOLIO: JUNIO 1.985
Proyector: UTM. Espacio de Navarra

EMPRESA: ADARTE S.A.
EMPRESA: TOMACOM CONSULTORES S.A.
ACTUALIZADO: AGOSTO 1.985



COMUNIDAD FORAL DE NAVARRA