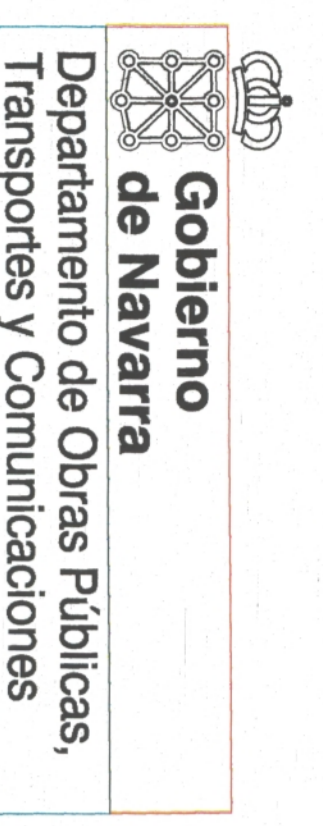
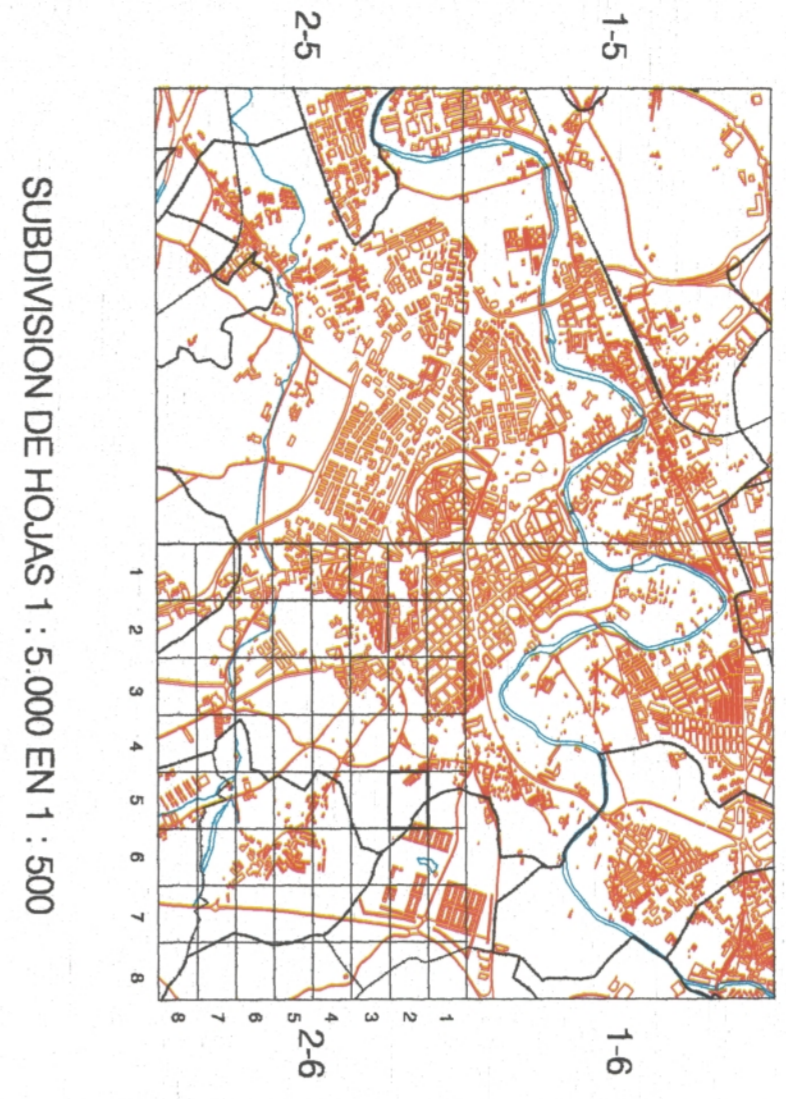


HOJA 141 (2-6) 2-5



SERVICIO DE OBRAS PUBLICAS
Sección de cartografía



PAMPLONA HOJA 141 (2-6) 2-5

SIGNOS CONVENCIONALES

Edificios	1	Distrito de regadío	---
Admiral	2	Acera	---
Puerta	3	Tirante	---
Región no elevada	4	Atornillado	---
Sentido	5	Vista	---
Punto de luz	6	Muro de concreto	---
Alto dividido	7	Suelo	---
Topografía	8	Acueducto	---
Distrito	9	Darwinia	---
Cable de la O.M.C.E.	10	Derribo	---
Simbolos	11	Triangulo	---
Región de drenaje	12	Cable de luz	---
Región de drenaje	13	Comunicación	---
Región de drenaje	14	Camino	---
Región de drenaje	15	Canal	---
Región de drenaje	16	Alojamiento	---
Región de drenaje	17	Arroyo	---
Región de drenaje	18	Vegetación	---
Región de drenaje	19	Arroyo	---
Región de drenaje	20	Arroyo	---
Región de drenaje	21	Arroyo	---
Región de drenaje	22	Arroyo	---
Región de drenaje	23	Arroyo	---
Región de drenaje	24	Arroyo	---
Región de drenaje	25	Arroyo	---
Región de drenaje	26	Arroyo	---
Región de drenaje	27	Arroyo	---
Región de drenaje	28	Arroyo	---
Región de drenaje	29	Arroyo	---
Región de drenaje	30	Arroyo	---
Región de drenaje	31	Arroyo	---
Región de drenaje	32	Arroyo	---
Región de drenaje	33	Arroyo	---
Región de drenaje	34	Arroyo	---
Región de drenaje	35	Arroyo	---
Región de drenaje	36	Arroyo	---
Región de drenaje	37	Arroyo	---
Región de drenaje	38	Arroyo	---
Región de drenaje	39	Arroyo	---
Región de drenaje	40	Arroyo	---
Región de drenaje	41	Arroyo	---
Región de drenaje	42	Arroyo	---
Región de drenaje	43	Arroyo	---
Región de drenaje	44	Arroyo	---
Región de drenaje	45	Arroyo	---
Región de drenaje	46	Arroyo	---
Región de drenaje	47	Arroyo	---
Región de drenaje	48	Arroyo	---
Región de drenaje	49	Arroyo	---
Región de drenaje	50	Arroyo	---
Región de drenaje	51	Arroyo	---
Región de drenaje	52	Arroyo	---
Región de drenaje	53	Arroyo	---
Región de drenaje	54	Arroyo	---
Región de drenaje	55	Arroyo	---
Región de drenaje	56	Arroyo	---
Región de drenaje	57	Arroyo	---
Región de drenaje	58	Arroyo	---
Región de drenaje	59	Arroyo	---
Región de drenaje	60	Arroyo	---
Región de drenaje	61	Arroyo	---
Región de drenaje	62	Arroyo	---
Región de drenaje	63	Arroyo	---
Región de drenaje	64	Arroyo	---
Región de drenaje	65	Arroyo	---
Región de drenaje	66	Arroyo	---
Región de drenaje	67	Arroyo	---
Región de drenaje	68	Arroyo	---
Región de drenaje	69	Arroyo	---
Región de drenaje	70	Arroyo	---
Región de drenaje	71	Arroyo	---
Región de drenaje	72	Arroyo	---
Región de drenaje	73	Arroyo	---
Región de drenaje	74	Arroyo	---
Región de drenaje	75	Arroyo	---
Región de drenaje	76	Arroyo	---
Región de drenaje	77	Arroyo	---
Región de drenaje	78	Arroyo	---
Región de drenaje	79	Arroyo	---
Región de drenaje	80	Arroyo	---
Región de drenaje	81	Arroyo	---
Región de drenaje	82	Arroyo	---
Región de drenaje	83	Arroyo	---
Región de drenaje	84	Arroyo	---
Región de drenaje	85	Arroyo	---
Región de drenaje	86	Arroyo	---
Región de drenaje	87	Arroyo	---
Región de drenaje	88	Arroyo	---
Región de drenaje	89	Arroyo	---
Región de drenaje	90	Arroyo	---
Región de drenaje	91	Arroyo	---
Región de drenaje	92	Arroyo	---
Región de drenaje	93	Arroyo	---
Región de drenaje	94	Arroyo	---
Región de drenaje	95	Arroyo	---
Región de drenaje	96	Arroyo	---
Región de drenaje	97	Arroyo	---
Región de drenaje	98	Arroyo	---
Región de drenaje	99	Arroyo	---
Región de drenaje	100	Arroyo	---


INFORMACION COMPLEMENTARIA

VELOCIDAD 10,000

FECHA: JULIO 1998

EMPRESA: ADMITIT S.A.

ACTUALIZADO: MARZO 1999



COMUNIDAD FORAL DE NAVARRA