















































SUBDIVISION DE HOJAS 1 : 5.000 EN 1 : 500

PAMPLONA

HOJA 141 (2-6) 3-4

SIGNOS CONVENCIONALES

	Edificación / Ruinas		Línea de parcela
	Carretera		Curso de agua
	Carretera férrea		Línea de nivel
	Tubo		Altura
	Puente		Intervalo de nivel
	Alcantarilla		Línea de nivel con intervalo
	Alcantarilla		Línea de nivel con intervalo y dirección
	Alcantarilla		Línea de nivel con intervalo y dirección
	Alcantarilla		Línea de nivel con intervalo y dirección
	Alcantarilla		Línea de nivel con intervalo y dirección
	Alcantarilla		Línea de nivel con intervalo y dirección
	Alcantarilla		Línea de nivel con intervalo y dirección
	Alcantarilla		Línea de nivel con intervalo y dirección
	Alcantarilla		Línea de nivel con intervalo y dirección
	Alcantarilla		Línea de nivel con intervalo y dirección
	Alcantarilla		Línea de nivel con intervalo y dirección
	Alcantarilla		Línea de nivel con intervalo y dirección
	Alcantarilla		Línea de nivel con intervalo y dirección
	Alcantarilla		Línea de nivel con intervalo y dirección
	Alcantarilla		Línea de nivel con intervalo y dirección
	Alcantarilla		Línea de nivel con intervalo y dirección
	Alcantarilla		Línea de nivel con intervalo y dirección
	Alcantarilla		Línea de nivel con intervalo y dirección

USOS DEL SUELO

	Agricola
	Forestal
	Urbano
	Industrial
	Comercial
	Publico
	Protegido
	Curso de agua
	Humedal
	Forestal
	Agricola
	Forestal
	Urbano
	Industrial
	Comercial
	Publico
	Protegido
	Curso de agua
	Humedal
	Forestal
	Agricola
	Forestal
	Urbano
	Industrial
	Comercial
	Publico
	Protegido
	Curso de agua
	Humedal
	Forestal
	Agricola
	Forestal
	Urbano
	Industrial
	Comercial
	Publico
	Protegido
	Curso de agua
	Humedal
	Forestal
	Agricola
	Forestal
	Urbano
	Industrial
	Comercial
	Publico
	Protegido

INFORMACION COMPLEMENTARIA

VEFEO
Escala: 1:5.000
Fecha: MARZO 2001
Empresa: AZMUT S.A.

RESTRICCION
Urbanismo: PAMPLONA R.U. 30000
Fecha: ENERO 2002
Empresa: TITULADOS CANTABRES S.A.

ACTUALIZADO: FEBRERO 2002

ESCALA 1:500
Española de Ingeniería de Caminos, S.A.
Proyección: UTM, Datum de Madrid
Alturas referidas al nivel medio del mar en Madrid
Dirección: Centro Sección de Cartografía

