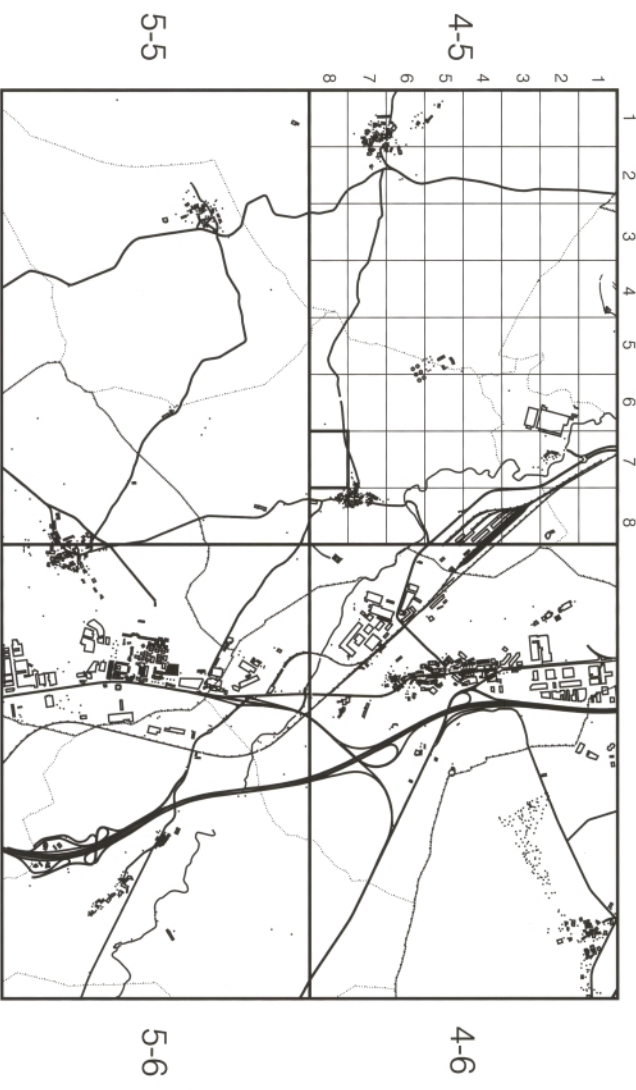


SERVICIO DE PROYECTOS,
TECNOLOGÍA Y OBRAS HIDRÁULICAS
Sección de cartografía































































SUBDIVISION DE HOJAS 1 : 5.000 EN 1 : 500











SALINAS

HOJA 141 (4-5) 8-7

SIGNOS CONVENCIONALES

Estación		División de regadío	
Jardines		Acera	
Pavés		Tarifa	
Registro no identificado		Alimentada	
Sonifloro		Vivero	
Punto de luz		Muro	
Rio kilométrico		Muro de contención	
Rio metálico		Sello	
Form metálica		Arbolado	
Baldío		Barrizales	
Acued		Dameros	
Canchales S.I.M.C.E.		Tranvías	
Sonifloro		Carras de hidr.	
Registro de abastecida		Regadío eléctrico	
Salidor de gasolina		Cablevía	
Registro eléctrico		Senda	
Registro de gas		Canal	
Válvula productora		Acueducto	
Red pública de proporción		Arroyo	
Punto de apoyo		Mayonesa	
Punto de orientación		Rio	
Punto de abastecida		Lago	
Cable telefónico		Línea eléctrica	
Banco		Línea telefónica	
Banca de nieve			
Banca de suspensión			
Primer policía			
Puerto			
Banca de incendios			
Registro de agua			
Estanque			
Punto subterráneo			
Punto mancomunado			
Instalación deportiva			
Aparcamiento			
Transterminal			

USOS DEL SUELO

	Huerto	H
	Pantano	PW
	Puerto	PU
	Prado	PR
	Prado mojado	PM
	Labrar	L
	Olivar	O
	Prado	PR
	Viñedo	V
	Transterminal	T

INFORMACIÓN COMPLEMENTARIA

VEED
Escala: 1:5.000
Fecha: JULIO 1988
Empresa: AZMUT S.A.

RESTITUCIÓN
Instrumentos: ANCAUT BOMBA2
Fecha: DICIEMBRE 1988
Empresa: TRABAJOS CARTOGRAFICOS S.A.

ESCALA 1:500

Equidistancia de las curvas de nivel 0,5 metros
Proyección U.T.M. Etimología de Hayford
Zonas elevadas al nivel medio del mar en alturas
Directorio Y Control Sección de Cartografía

