COMUNIDAD FORAL DE NAVARRA

1:50.000	1:5.000	INBULUZKETA
115	4-8	

115(3-7)	115(3-8)	116(3-1)
115(4-7)	115(4-8)	116(4-1)
115(5-7)	115(5-8)	116(5-1)

GOBIERNO DE NAVARRA

DEPARTAMENTO DE OBRAS PUBLICAS
TRANSPORTES Y COMUNICACIONES

SERVICIO DE OBRAS PUBLICAS

HOJA 115 (4-8)

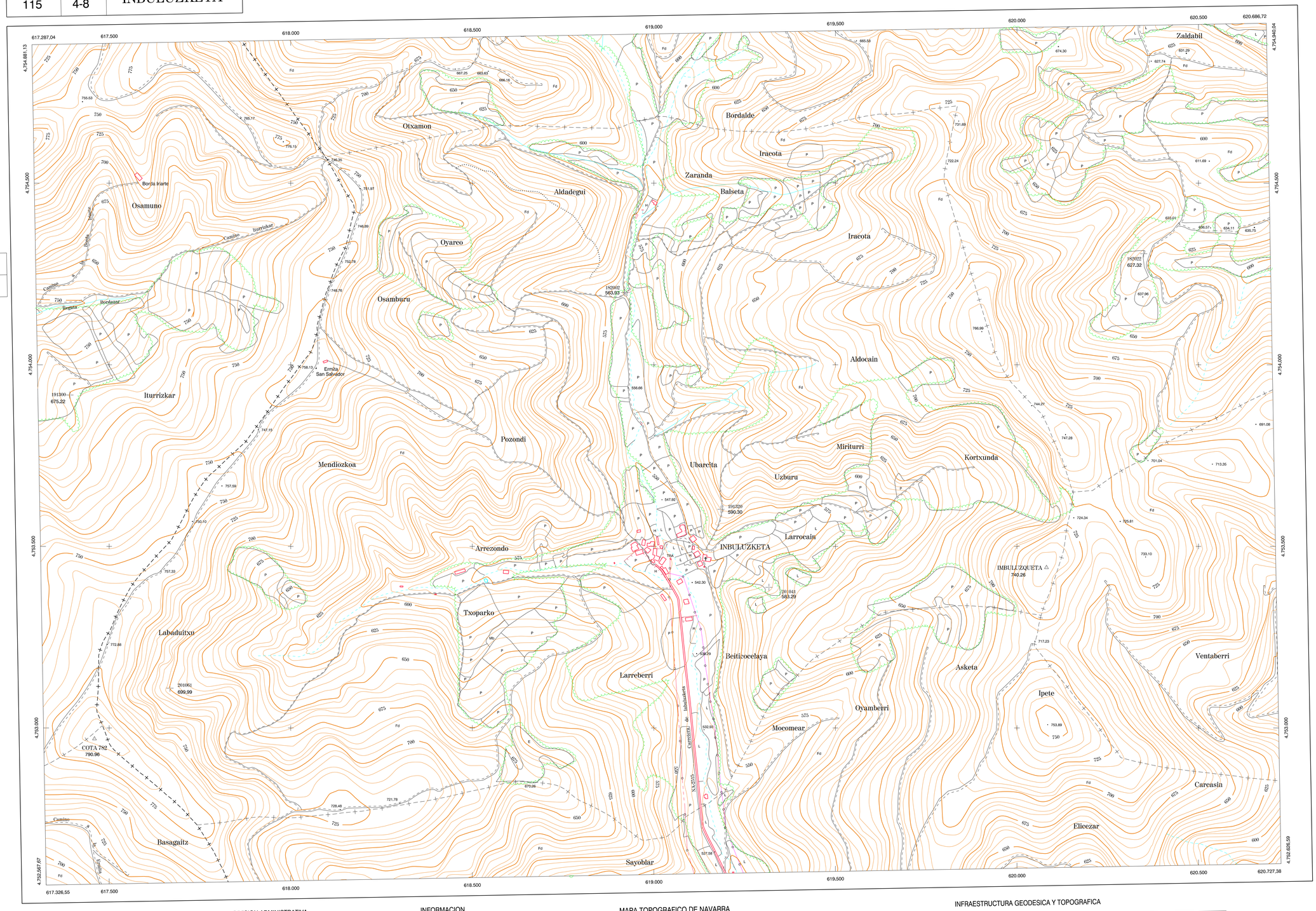

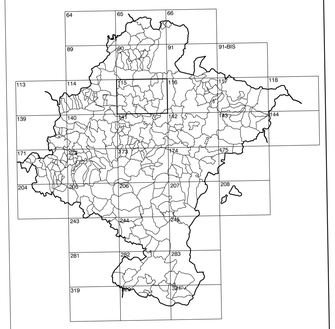

DIVISION DEL TERRITORIO EN HOJAS 1:50.000

SIGNOS CONVENCIONALES

- Autopista.-Autovía.
- Red de interés general.
- Red de interés de la Comunidad Foral.
- Red comarcal.
- Red local.
- Camino pavimentado.
- Camino sin pavimentar.
- Senda.-Cañada.
- Ferrocarril vía electrificada.
- Ferrocarril vía doble.
- Ferrocarril vía única.
- Línea eléctrica.
- Línea telefónica.
- Edificación.-Edif. en ruinas.
- Torre metálica.-Apoyo de hormigón.
- Tapia.-Alambrada.-Valla.
- Vértice geodésico de 1er. orden.
- Vértice geodésico de orden inferior.-Topográfico.
- Señal de nivelación.
- Punto de apoyo.
- Gasoducto.
- Oleoducto.
- Otras conducciones subterráneas.
- Límite de nación.
- Límite de comunidad autónoma.
- Límite de término municipal.
- Límite de concejo.
- Río.
- Arroyo o regata.
- Canal.
- Acequia.-Vaguada.-Barranco.
- Pozo.-Balsa.-Fuente.-Piscina.
- Curvas de nivel.-Curvas de depresión.-Altitud.
- Desmonte o terraplén.
- Terreno abancalado.
- Parcelario visto.

USOS DE SUELO

Cf	Coníferas
E	Erial
Fd	Frondosas
Fr	Frutales
He	Helechal
H	Huerta.-Regadío
L	Labor.-Secano
Ma	Monte alto
Mb	Monte bajo
O	Olivar
P	Pastos.-Pradera
V	Viña
J	Jardín

DIVISION: 1:5.000 HOJA: 115 (4-8)

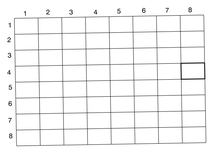

DIVISION ADMINISTRATIVA

1.- Anué
2.- Esteribar
3.- Etsain (Anué)
4.- Inbuluzketa (Esteribar)
5.- Leranotz (Esteribar)
6.- Urdaitz (Esteribar)

INFORMACION COMPLEMENTARIA

VUELO
Escala: 1/20.000
Fecha: JUNIO-1.991
Empresa: AZIMUT S.A.

RESTITUCION
Instrumento: 888 Y P3
Fecha: OCTUBRE-1.992
Empresa: TRABAJOS CATASTRALES S.A.

MAPA TOPOGRAFICO DE NAVARRA

ESCALA 1:5.000

100 50 0 100 200 300 400 500m.

Equidistancia de las curvas de nivel 5 metros
Proyección U.T.M. Elipsoide GRS80
Altitudes referidas al nivel medio del mar en Alicante

Dirección y Control: Sección de Cartografía

INFRAESTRUCTURA GEODESICA Y TOPOGRAFICA

VERTICES Y SEÑALES NIVELACION	Coordenadas: X	Y	Z
IMBULUZQUETA	620,081,125	4,753,442,874	740,260
COTA 782	617.459,176	4,752.971,282	790,960

PUNTOS DE APOYO	Coordenadas: X	Y	Z
182002	618,919,536	4,754.198,623	563,930
182022	620,349,413	4,754,305,297	627,325
191300	617,392,084	4,753,916,349	675,220
191320	619,185,189	4,753,602,039	590,302
201041	619,317,481	4,753,387,208	583,292
201061	617,667,767	4,753,109,617	699,990

115 (4-8)

TRABAJOS CATASTRALES S.A.