COMUNIDAD FORAL DE NAVARRA

91(8-3)	91(8-4)	91(8-5)
116(1-3)	116(1-4)	116(1-5)
116(2-3)	116(2-4)	116(2-5)

1:50.000	1:5.000	
116	1-4	ERREBELU

GOBIERNO DE NAVARRA

DEPARTAMENTO DE OBRAS PUBLICAS
TRANSPORTES Y COMUNICACIONES

SERVICIO DE OBRAS PUBLICAS

HOJA 116 (1-4)

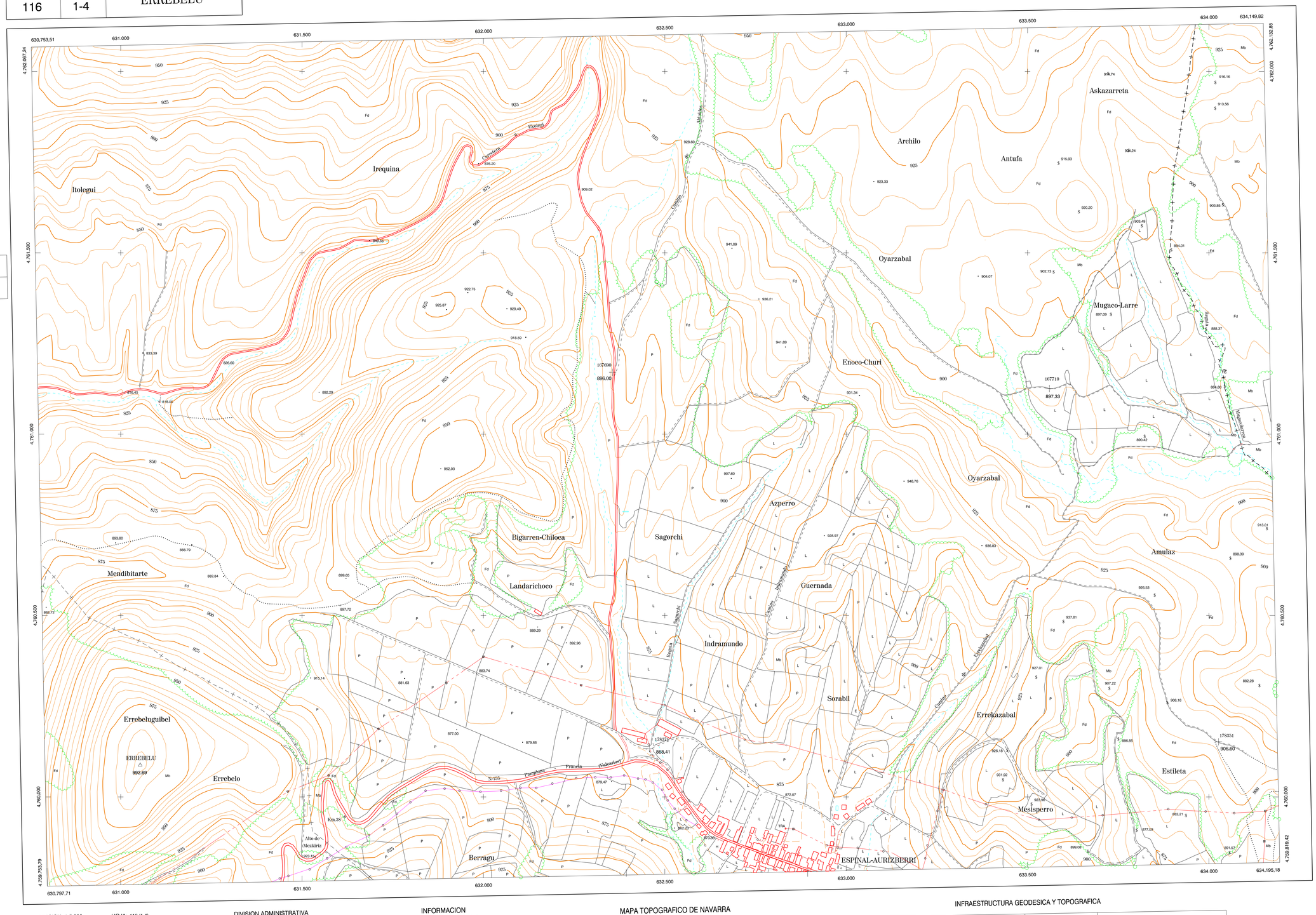

DIVISION DEL TERRITORIO EN HOJAS 1:50.000

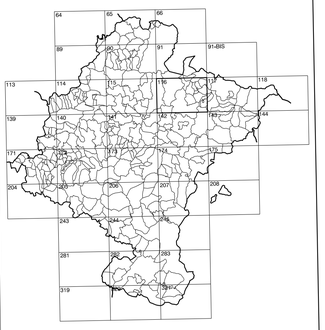

SIGNOS CONVENCIONALES

- Autopista.-Autovía.
- Red de interés general.
- Red de interés de la Comunidad Foral.
- Red comarcal.
- Red local.
- Camino pavimentado.
- Camino sin pavimentar.
- Senda.-Cañada.
- Ferrocarril vía electrificada.
- Ferrocarril vía doble.
- Ferrocarril vía única.
- Línea eléctrica.
- Línea telefónica.
- Edificación.-Edif. en ruinas.
- Torre metálica.-Apoyo de hormigón.
- Tapia.-Alambrada.-Valla.
- Vértice geodésico de 1er orden.
- Vértice geodésico de orden inferior.-Topográfico.
- Señal de nivelación.
- Punto de apoyo.
- Gasoducto.
- Oleoducto.
- Otras conducciones subterráneas.
- Límite de nación.
- Límite de comunidad autónoma.
- Límite de término municipal.
- Límite de concejo.
- Río.
- Arroyo o regata.
- Canal.
- Acequia.-Vaguada.-Barranco.
- Pozo.-Balsa.-Fuente.-Piscina.
- Curvas de nivel.-Curvas de depresión.-Altitud.
- Desmonte o terraplén.
- Terreno abancalado.
- Parcelario visto.

USOS DE SUELO

Cf	Coníferas
E	Erial
Fd	Frondosas
Fr	Frutales
He	Helechal
H	Huerta.-Regadío
L	Labor.-Secano
Ma	Monte alto
Mb	Monte bajo
O	Olivar
P	Pastos.-Pradera
V	Viña
J	Jardín

DIVISION: 1:5.000 HOJA: 116 (1-4)

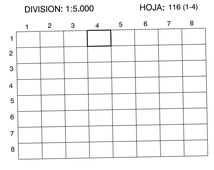

DIVISION ADMINISTRATIVA

1.- Aurizberri-Espinal (Erro)
2.- Mezkiritz (Erro)
3.- Auritz-Burguete

INFORMACION COMPLEMENTARIA

VUELO
Escala: 1:20.000
Fecha: JUNIO-1.991
Empresa: AZIMUT S.A.

RESTITUCION
Instrumento: BC3, B8S, P3 Y SD2000
Fecha: OCTUBRE-1.992
Empresa: TRABAJOS CATASTRALES S.A.

MAPA TOPOGRAFICO DE NAVARRA

ESCALA 1:5.000

100 50 0 100 200 300 400 500m.

Equidistancia de las curvas de nivel 5 metros
Proyeccion U.T.M. Elipsoide GRS80
Altitudes referidas al nivel medio del mar en Alicante

Dirección y Control: Sección de Cartografía

INFRAESTRUCTURA GEODESICA Y TOPOGRAFICA

VERTICES Y SEÑALES NIVELACION	Coordenadas: X	Y	Z
ERREBELU	631,053,636	4,760,088,832	992,690

PUNTOS DE APOYO	Coordenadas: X	Y	Z
167690	632,356,399	4,761,170,508	896,002
167710	633,560,742	4,761,125,611	897,339
178351	634,026,962	4,760,151,766	906,599
178371	632,457,804	4,760,133,006	868,415

116 (1-4)

TRABAJOS CATASTRALES S.A.