


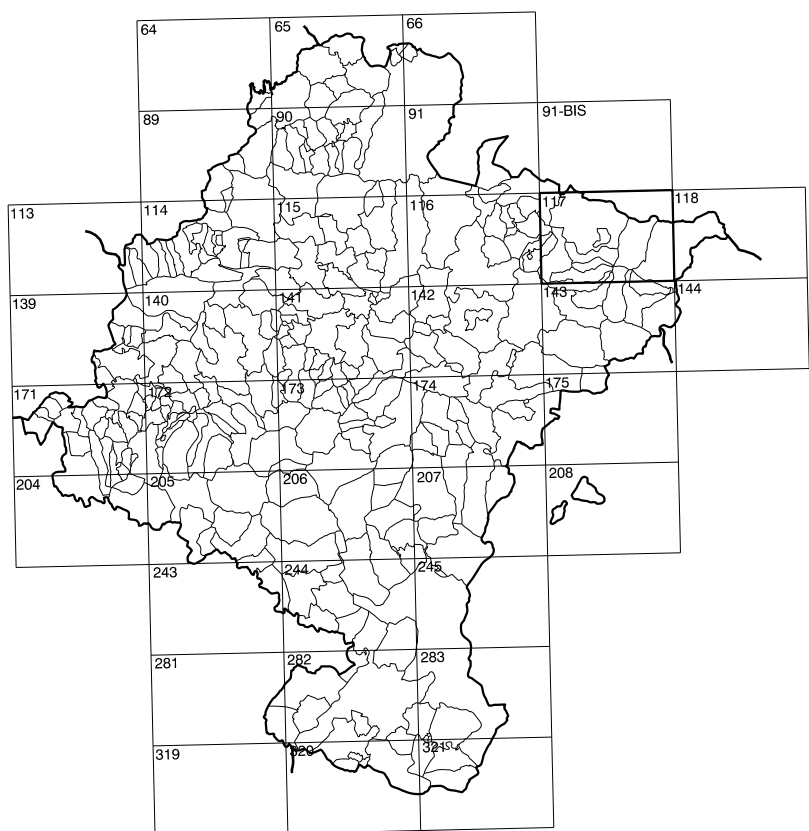
# COMUNIDAD FORAL DE NAVARRA

117(6-1)	117(6-2)	117(6-3)
117(7-1)	117(7-2)	117(7-3)
117(8-1)	117(8-2)	117(8-3)

1:50.000	1:5.000	BEYEGUL
117	7-2	



**GOBIERNO DE NAVARRA**  
DEPARTAMENTO DE OBRAS PUBLICAS  
TRANSPORTES Y COMUNICACIONES  
SERVICIO DE OBRAS PUBLICAS



DIVISION DEL TERRITORIO EN HOJAS 1:50.000

### SIGNOS CONVENCIONALES

- Autopista-Autovía.
- Red de interés general.
- Red de interés de la Comunidad Foral.
- Red comarcal.
- Red local.
- Camino pavimentado.
- Camino sin pavimentar.
- Sendas-Cañada.
- Ferrocarril vía electrificada.
- Ferrocarril vía doble.
- Ferrocarril vía única.
- Línea eléctrica.
- Línea telefónica.
- Edificación-Edifi. en ruinas.
- Torre metélica-Apoyo de hormigón.
- Tapia-Almbrada-Valla.
- Vertice geodesico de 1º orden.
- Vertice geodesico de orden inferior-Topográfico.
- Señal de nivelación.
- Punto de apoyo.
- Gasoducto.
- Oleoducto.
- Otras conducciones subterráneas.
- Limite de nación.
- Limite de comunidad autónoma.
- Limite de término municipal.
- Limite de concejo.
- Río.
- Arroyo o regata.
- Canal.
- Acequia-Vagüeda-Barranco.
- Pozo-Balsa-Fuente-Piscina.
- Curvas de nivel-Curvas de depresión-Altitud.
- Desmonte o terraplén.
- Terreno abancalado.
- Parcelario visto.

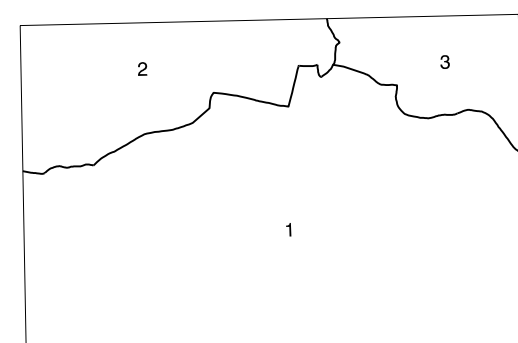
### USOS DE SUELO

- CF Coníferas
- E Enfi
- FD Frondosas
- FR Frutales
- HE Hedechal
- H Huerta-Regadio
- L Labor-Secano
- MA Monte alto
- MB Monte bajo
- O Olivar
- P Pastos-Pradera
- V Vitis
- J Jardín

DIVISION: 1:5.000 HOJA: 117 (7-2)

1	2	3	4	5	6	7	8

### DIVISION ADMINISTRATIVA



- España
- Jaurrieta
- Oronz

### INFORMACION COMPLEMENTARIA

**VUELO**  
Escala: 1/20.000  
Fecha: AGOSTO-1.996  
Empresa: AZIMUT S.A.

**RESTITUCION**  
Instrumento: BC3, P3 Y SD2000  
Fecha: MAYO-1.997  
Empresa: TRABAJOS CATASTRALES S.A.

### MAPA TOPOGRAFICO DE NAVARRA

ESCALA 1:5.000



Equidistancia de las curvas de nivel 5 metros

Proyección U.T.M. Elipsoide GRS80

Altitudes referidas al nivel medio del mar en Alicante

Dirección y Control: Sección de Cartografía

### INFRAESTRUCTURA GEODESICA Y TOPOGRAFICA

VERTICES Y SEÑALES NIVELACION	Coordenadas:			PUNTOS DE APOYO	Coordenadas:		
	X	Y	Z		X	Y	Z
BEYEGUL	653.198.700	4.748.048.507	1.190.763	220122	653.849.445	4.748.421.708	995.749
				237090	654.030.084	4.747.776.347	1.125.745
				237110	654.195.134	4.747.767.282	943.264
				240011	652.409.079	4.747.256.624	788.450
				240031	654.183.894	4.747.167.282	987.728

117 (7-2)

HOJA 117 (7-2)