# COMUNIDAD FORAL DE NAVARRA

| 1:50.000 | 1:5.000 | URRA |
|---|---|---|
| 140 | 3-3 | |

| | | |
|---|---|---|
| 140(2-2) | 140(2-3) | 140(2-4) |
| 140(3-2) | 140(3-3) | 140(3-4) |
| 140(4-2) | 140(4-3) | 140(4-4) |

HOJA 140 (3-3)

## GOBIERNO DE NAVARRA

DEPARTAMENTO DE OBRAS PUBLICAS
TRANSPORTES Y COMUNICACIONES

SERVICIO DE OBRAS PUBLICAS

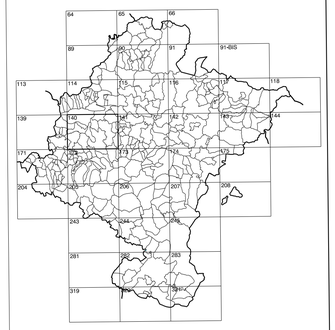

DIVISION DEL TERRITORIO EN HOJAS 1:50.000

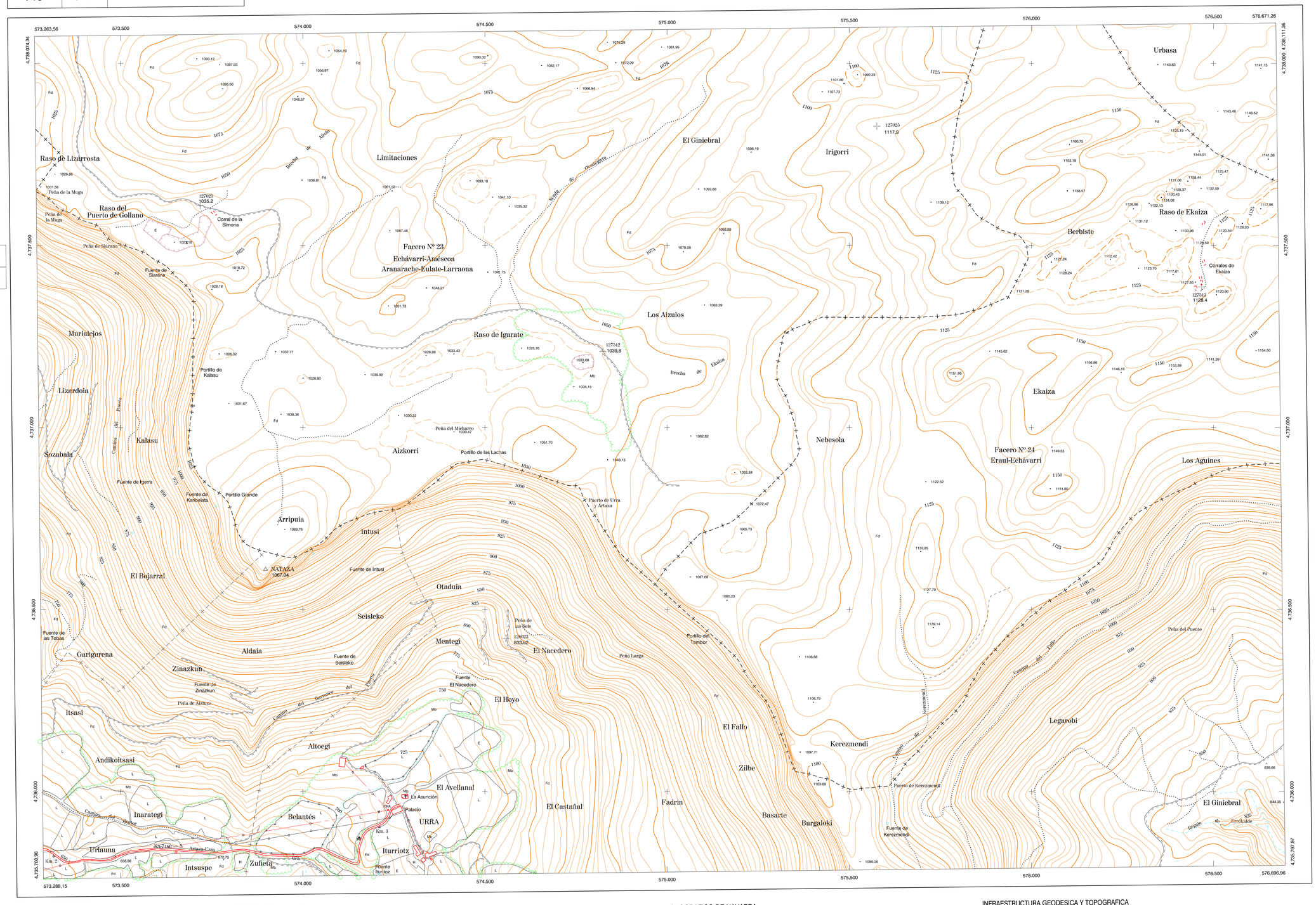


## SIGNOS CONVENCIONALES

- Autopista.-Autovía.
- Red de interés general.
- Red de interés de la Comunidad Foral.
- Red comarcal.
- Red local.
- Camino de Santiago.
- Camino pavimentado.
- Camino sin pavimentar.
- Senda.-Cañada.
- Ferrocarril vía electrificada.
- Ferrocarril vía doble.
- Ferrocarril vía única.
- Línea eléctrica.
- Línea telefónica.
- Edificación.-Edif. en ruinas.
- Torre metálica.-Apoyo de hormigón.
- Tapia.-Alambrada.-Valla.
- Vértice geodésico de 1er. orden.
- Vértice geodésico de orden inferior.-Topográfico.
- Señal de nivelación.
- Punto de apoyo.
- Gasoducto.
- Oleoducto.
- Otras conducciones subterráneas.
- Límite de nación.
- Límite de comunidad autónoma.
- Límite de término municipal.
- Límite de concejo.
- Río.
- Arroyo o regata.
- Canal.
- Acequia.-Vaguada.-Barranco.
- Pozo.-Balsa.-Fuente.-Piscina.
- Curvas de nivel.-Curvas de depresión.-Altitud.
- Desmonte o terraplén.
- Terreno abancalado.
- Parcelario visto.

## USOS DE SUELO

| | | | |
|---|---|---|---|
| A | Arrozal | J | Jardín, Zona Verde |
| Cf | Coníferas | L | Labor |
| Ep | Erial - Pastos | Mt | Matorral |
| Fd | Frondosas | O | Olivar |
| Fr | Frutales | P | Pradera |
| He | Helechal | Rc | Rocoso - Improductivo |
| H | Huerta, Regadío | V | Viña |

DIVISION: 1:5.000 HOJA: 140 (3-3)

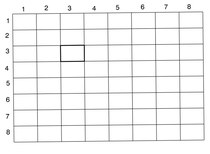

DIVISION ADMINISTRATIVA

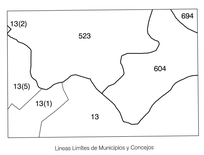


Líneas Límites de Municipios y Concejos

COMUNIDAD FORAL DE NAVARRA

13 Améscoa Baja
1 Artaza
2 Baquedano
5 Goñano
604 Facero 104
523 Monte Común de las Améscoas
694 Sierra de Urbasa

## INFORMACION COMPLEMENTARIA

| FORMACION INICIAL | | ACTUALIZACION | |
|---|---|---|---|
| VUELO | | VUELO | |
| Fecha : | SEPTIEMBRE 1992 | Fecha : | AGOSTO 1998 |
| Escala : | 1:20,000 | Escala : | 1:20,000 |
| Realizado por: | AZIMUT, S.A. | Realizado por: | AZIMUT, S.A. |
| RESTITUCION | | RESTITUCION | |
| Fecha : | OCTUBRE 1994 | Fecha : | JUNIO 1999 |
| Aparatos : | BC3, P3, SD2000 | Aparatos : | DIAP, P3, SD2000 |
| Realizado por : | T.C.S.A. | Realizado por : | T.C.S.A. |

## MAPA TOPOGRAFICO DE NAVARRA

ESCALA 1:5.000

100 50 0 100 200 300 400 500m.

Equidistancia de las curvas de nivel 5 metros

Proyección U.T.M. Elipsoide GRS80

Altitudes referidas al nivel medio del mar en Alicante

Dirección y Control: Sección de Cartografía

## INFRAESTRUCTURA GEODESICA Y TOPOGRAFICA

| VERTICES Y SEÑALES NIVELACION | Coordenadas: X | Y | Z |
|---|---|---|---|
| NATAZA | 573.897,514 | 4.736.612,350 | 1.067,040 |

| PUNTOS DE APOYO | Coordenadas: X | Y | Z |
|---|---|---|---|
| 127023 | 573.718,360 | 4.737.609,689 | 1.035,243 |
| 127025 | 575.576,131 | 4.737.827,499 | 1.117,909 |
| 127512 | 574.823,970 | 4.737.208,543 | 1.039,892 |
| 127513 | 576.467,344 | 4.737.386,234 | 1.128,446 |
| 128023 | 574.558,131 | 4.736.421,412 | 833,824 |

140 (3-3)

TRAGSATEC CATASTRALES S.A.