COMUNIDAD FORAL DE NAVARRA

1:50.000	1:5.000	ITURGOYEN
140	3-6	

140(2-5)	140(2-6)	140(2-7)
140(3-5)	140(3-6)	140(3-7)
140(4-5)	140(4-6)	140(4-7)

HOJA 140 (3-6)

GOBIERNO DE NAVARRA

DEPARTAMENTO DE OBRAS PUBLICAS
TRANSPORTES Y COMUNICACIONES

SERVICIO DE OBRAS PUBLICAS

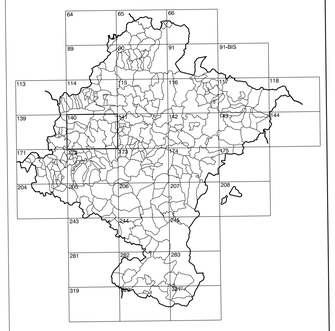

DIVISION DEL TERRITORIO EN HOJAS 1:50.000

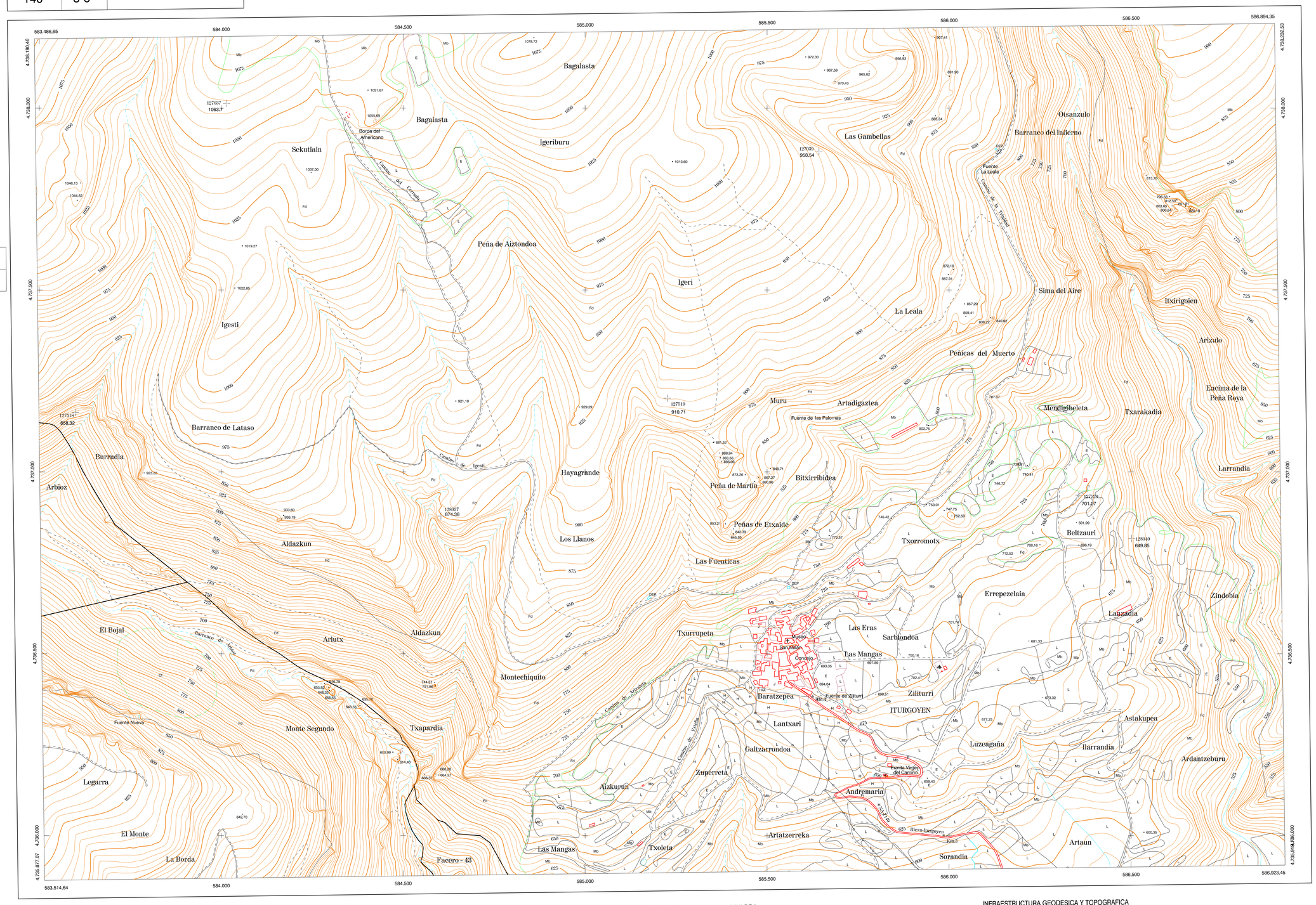

SIGNOS CONVENCIONALES

- Autopista.-Autovía.
- Red de interés general.
- Red de interés de la Comunidad Foral.
- Red comarcal.
- Red local.
- Camino de Santiago.
- Camino pavimentado.
- Camino sin pavimentar.
- Senda.-Cañada.
- Ferrocarril vía electrificada.
- Ferrocarril vía doble.
- Ferrocarril vía única.
- Línea eléctrica.
- Línea telefónica.
- Edificación.-Edif. en ruinas.
- Torre metálica.-Apoyo de hormigón.
- Tapia.-Alambrada.-Valla.
- Vértice geodésico de 1er. orden.
- Vértice geodésico de orden inferior.-Topográfico.
- Señal de nivelación.
- Punto de apoyo.
- Gasoducto.
- Oleoducto.
- Otras conducciones subterráneas.
- Límite de nación.
- Límite de comunidad autónoma.
- Límite de término municipal.
- Límite de concejo.
- Río.
- Arroyo o regata.
- Canal.
- Acequia.-Vaguada.-Barranco.
- Pozo.-Balsa.-Fuente.-Piscina.
- Curvas de nivel.-Curvas de depresión.-Altitud.
- Desmonte o terraplén.
- Terreno abancalado.
- Parcelario visto.

USOS DE SUELO

A	Arrozal	J	Jardín, Zona Verde
Cf	Coníferas	L	Labor
Ep	Erial - Pastos	Mt	Matorral
Fd	Frondosas	O	Olivar
Fr	Frutales	P	Pradera
He	Helechal	Rc	Rocoso - Improductivo
H	Huerta, Regadío	V	Viña

DIVISION: 1:5.000 HOJA: 140 (3-6)

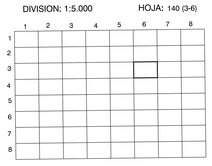

DIVISION ADMINISTRATIVA

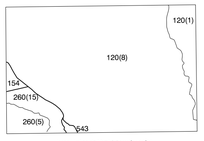

Lineas Límites de Municipios y Concejos

COMUNIDAD FORAL DE NAVARRA
543 Facería 43
120 Guesalaz
1 Arguiñano
8 Iturgoyen
260 Yerri
5 Arizaleta
15 Riezu

INFORMACION COMPLEMENTARIA

FORMACION INICIAL		ACTUALIZACION	
VUELO		VUELO	
Fecha :	SEPTIEMBRE 1990	Fecha :	AGOSTO 1998
Escala :	1:20.000	Escala :	1:20.000
Realizado por:	AZIMUT, S.A.	Realizado por:	AZIMUT, S.A.
RESTITUCION		RESTITUCION	
Fecha :	OCTUBRE 1994	Fecha :	JUNIO 1999
Aparatos :	BC3, P3, SD2000	Aparatos :	DIAP, P3, SD2000
Realizado por :	T.C.S.A.	Realizado por :	T.C.S.A.

MAPA TOPOGRAFICO DE NAVARRA

ESCALA 1:5.000

100 50 0 100 200 300 400 500m.

Equidistancia de las curvas de nivell 5 metros
Proyeccion U.T.M. Elipsoide GRS80
Altitudes referidas al nivel medio del mar en Alicante

Dirección y Control: Sección de Cartografía

INFRAESTRUCTURA GEODESICA Y TOPOGRAFICA

VERTICES Y SEÑALES NIVELACION	Coordenadas: X	Y	Z

PUNTOS DE APOYO	Coordenadas: X	Y	Z
127037	584.015,680	4.738.012,551	1.063,744
127039	585.642,982	4.737.879,362	958,541
127518	583.599,657	4.737.162,950	858,327
127519	585,226,681	4.737.202,150	910,713
127520	586.357,172	4.736.935,734	701,074
128037	584,604,152	4.736,878,141	874,382
128040	586.502,157	4.736.816,170	649,856

140 (3-6)

TRABAJOS CATASTRALES S.A.