COMUNIDAD FORAL DE NAVARRA

1:50.000	1:5.000	ARTAVIA
140	5-3	

140(4-2)	140(4-3)	140(4-4)
140(5-2)	140(5-3)	140(5-4)
140(6-2)	140(6-3)	140(6-4)

GOBIERNO DE NAVARRA

DEPARTAMENTO DE OBRAS PUBLICAS
TRANSPORTES Y COMUNICACIONES

SERVICIO DE OBRAS PUBLICAS

DIVISION DEL TERRITORIO EN HOJAS 1:50.000

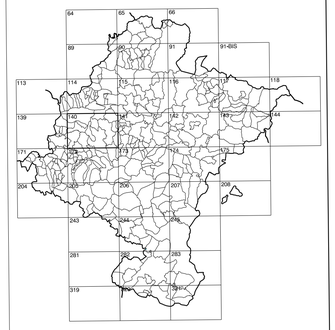

HOJA 140 (5-3)

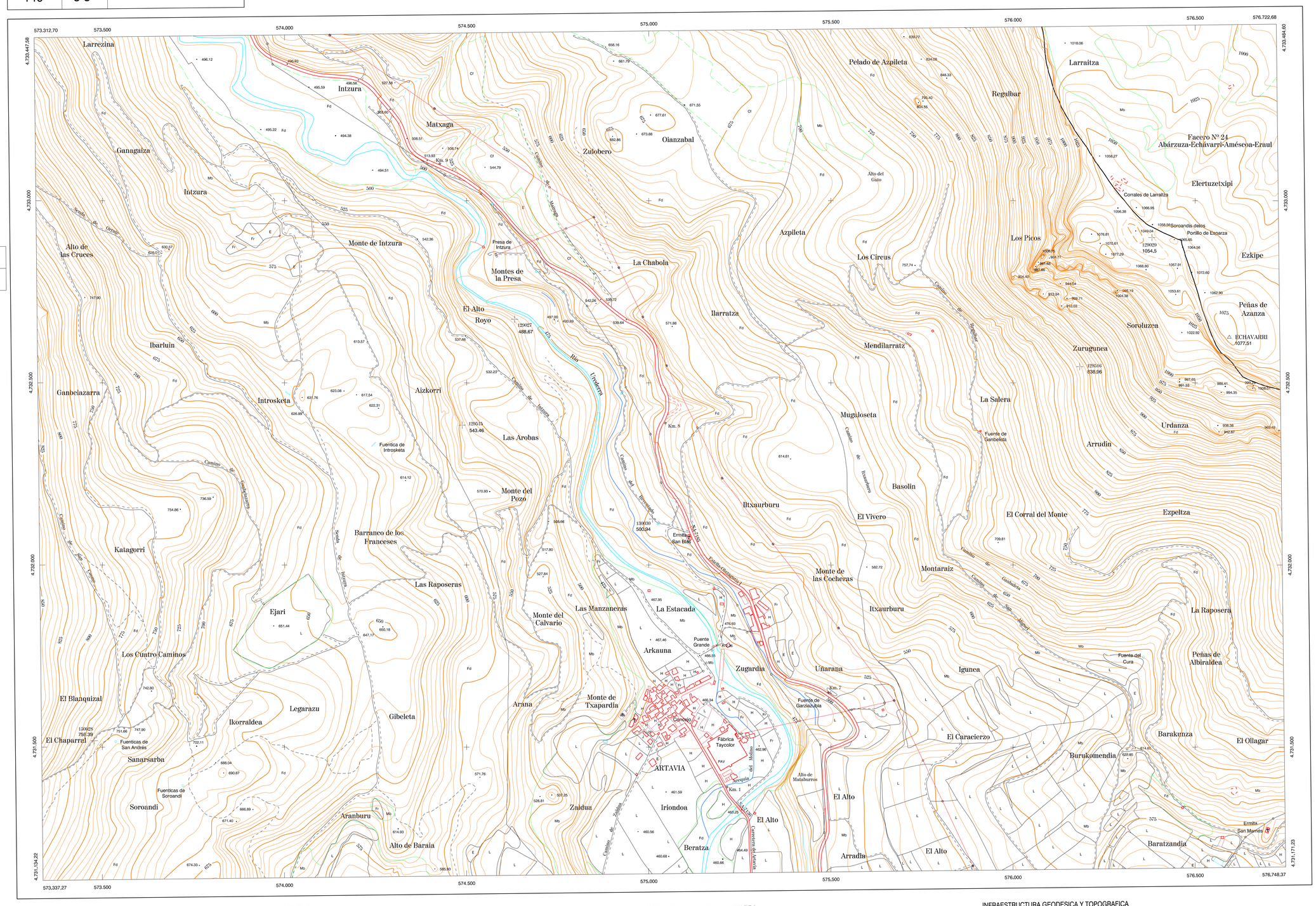

SIGNOS CONVENCIONALES

- Autopista.-Autovía.
- Red de interés general.
- Red de interés de la Comunidad Foral.
- Red comarcal.
- Red local.
- Camino de Santiago.
- Camino pavimentado.
- Camino sin pavimentar.
- Senda.-Cañada.
- Ferrocarril vía electrificada.
- Ferrocarril vía doble.
- Ferrocarril vía única.
- Línea eléctrica.
- Línea telefónica.
- Edificación.-Edif. en ruinas.
- Torre metálica.-Apoyo de hormigón.
- Tapia.-Alambrada.-Valla.
- Vértice geodésico de 1er. orden.
- Vértice geodésico de orden inferior.-Topográfico.
- Señal de nivelación.
- Punto de apoyo.
- Gasoducto.
- Oleoducto.
- Otras conducciones subterráneas.
- Límite de nación.
- Límite de comunidad autónoma.
- Límite de término municipal.
- Límite de concejo.
- Río.
- Arroyo o regata.
- Canal.
- Acequia.-Vaguada.-Barranco.
- Pozo.-Balsa.-Fuente.-Piscina.
- Curvas de nivel.-Curvas de depresión.-Altitud.
- Desmonte o terraplén.
- Terreno abancalado.
- Parcelario visto.

USOS DE SUELO

A	Arrozal	J	Jardín, Zona Verde
Cf	Coníferas	L	Labor
Ep	Erial - Pastos	Mt	Matorral
Fd	Frondosas	O	Olivar
Fr	Frutales	P	Pradera
He	Helechal	Rc	Rocoso - Improductivo
H	Huerta. Regadío	V	Viña

DIVISION: 1:5.000 HOJA: 140 (5-3)

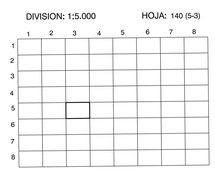

DIVISION ADMINISTRATIVA

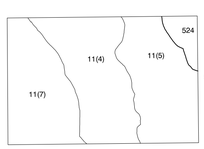

Líneas Límites de Municipios y Concejos

COMUNIDAD FORAL DE NAVARRA
11 Allín
4 Artavia
5 Echávarri de Allín
7 Galdeano
524 Facería 24

INFORMACION COMPLEMENTARIA

FORMACION INICIAL		ACTUALIZACION	
VUELO		VUELO	
Fecha :	SEPTIEMBRE 1992	Fecha :	AGOSTO 1998
Escala :	1:20.000	Escala :	1:20.000
Realizado por:	AZIMUT, S.A.	Realizado por:	AZIMUT, S.A.
RESTITUCION		RESTITUCION	
Fecha :	OCTUBRE 1994	Fecha :	JUNIO 1999
Aparatos :	BC3, P3, SD2000	Aparatos :	DIAP, P3, SD2000
Realizado por :	T.C.S.A.	Realizado por :	T.C.S.A.

MAPA TOPOGRAFICO DE NAVARRA

ESCALA 1:5.000

100 50 0 100 200 300 400 500m.

Equidistancia de las curvas de nivel 5 metros
Proyección U.T.M. Elipsoide GRS80
Altitudes referidas al nivel medio del mar en Alicante

Dirección y Control: Sección de Cartografía

INFRAESTRUCTURA GEODESICA Y TOPOGRAFICA

VERTICES Y SEÑALES NIVELACION	Coordenadas: X	Y	Z
ECHAVARRI	576.593,538	4.732.626,050	1.077,510

PUNTOS DE APOYO	Coordenadas: X	Y	Z
129027	574.632,104	4.732.674,468	488,680
129029	576.381,631	4.732.898,520	1.054,525
129515	574.488,229	4.732.383,654	543,470
129516	576.183,440	4.732.544,258	838,970
130028	573.478,252	4.731.517,500	759,394
130030	575.010,621	4.732.126,041	500,950

140 (5-3)

TRABAJOS CATASTRALES S.A.