COMUNIDAD FORAL DE NAVARRA

1:50.000	1:5.000	IZAGA
142	6-3	

142(5-2)	142(5-3)	142(5-4)
142(6-2)	142(6-3)	142(6-4)
142(7-2)	142(7-3)	142(7-4)

GOBIERNO DE NAVARRA

DEPARTAMENTO DE OBRAS PUBLICAS
TRANSPORTES Y COMUNICACIONES

SERVICIO DE OBRAS PUBLICAS

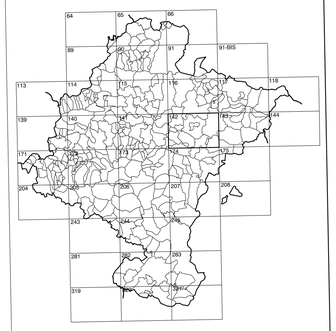

DIVISION DEL TERRITORIO EN HOJAS 1:50.000

HOJA 142 (6-3)

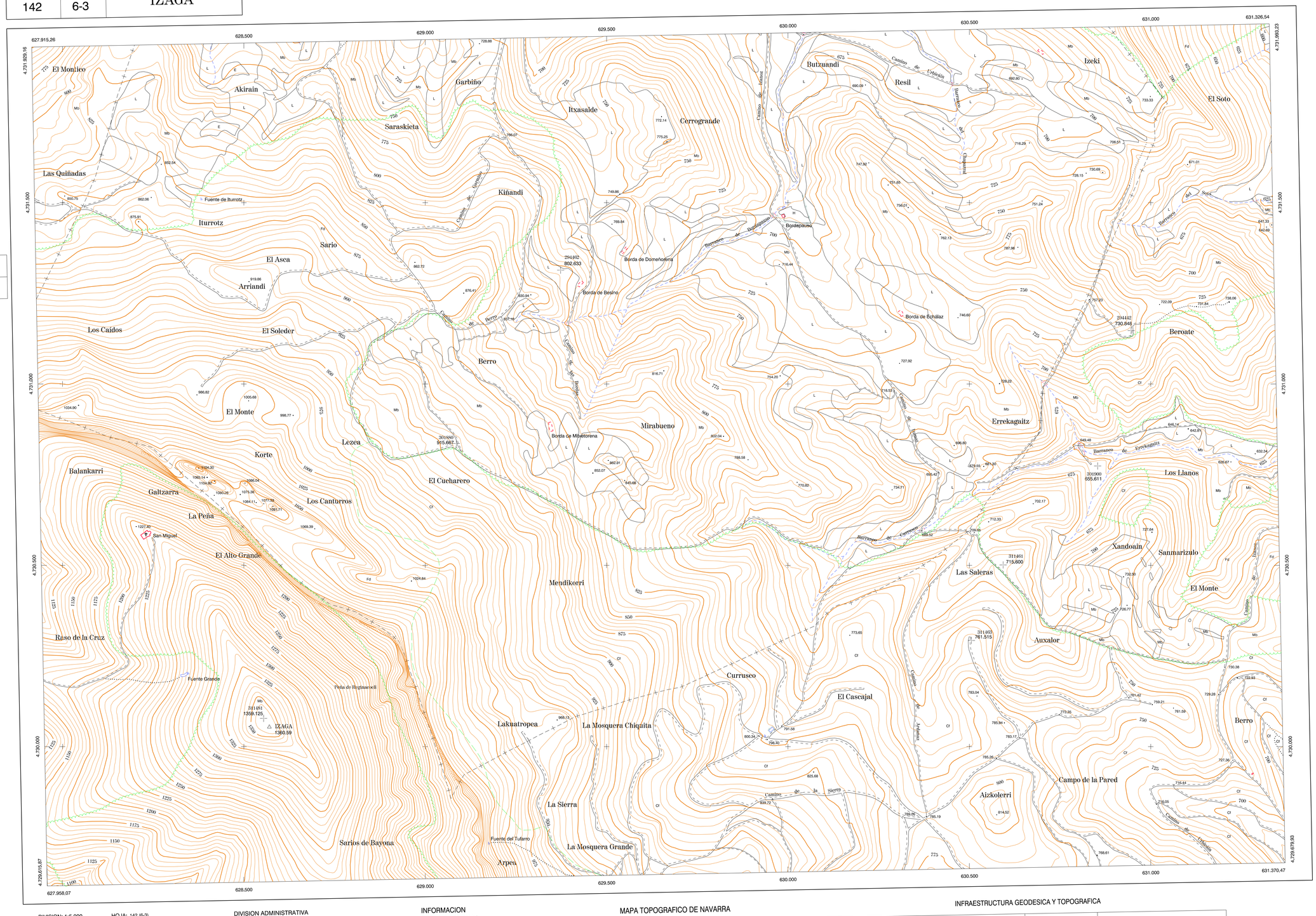

SIGNOS CONVENCIONALES

- Autopista.-Autovía.
- Red de interés general.
- Red de interés de la Comunidad Foral.
- Red comarcal.
- Red local.
- Camino pavimentado.
- Camino sin pavimentar.
- Senda.-Cañada.
- Ferrocarril vía electrificada.
- Ferrocarril vía doble.
- Ferrocarril vía única.
- Línea eléctrica.
- Línea telefónica.
- Edificación.-Edif. en ruinas.
- Torre metálica.-Apoyo de hormigón.
- Tapia.-Alambrada.-Valla.
- Vértice geodésico de 1er orden.
- Vértice geodésico de orden inferior.-Topográfico.
- Señal de nivelación.
- Punto de apoyo.
- Gasoducto.
- Oleoducto.
- Otras conducciones subterráneas.
- Límite de nación.
- Límite de comunidad autónoma.
- Límite de término municipal.
- Límite de concejo.
- Río.
- Arroyo o regata.
- Canal.
- Acequia.-Vaguada.-Barranco.
- Pozo.-Balsa.-Fuente.-Piscina.
- Curvas de nivel.-Curvas de depresión.-Altitud.
- Desmonte o terraplén.
- Terreno abancalado.
- Parcelario visto.

USOS DE SUELO

Cf	Coníferas
E	Erial
Fd	Frondosas
Fr	Frutales
He	Helechal
H	Huerta.-Regadío
L	Labor.-Secano
Ma	Monte alto
Mb	Monte bajo
O	Olivar
P	Pastos.-Pradera
V	Viña
J	Jardín

DIVISION: 1:5.000 HOJA: 142 (6-3)

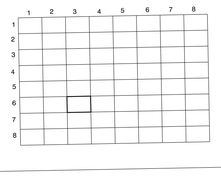

DIVISION ADMINISTRATIVA

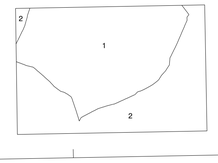

1.- Ardanaz (Izagaondoa)
2.- Izagaondoa

INFORMACION COMPLEMENTARIA

VUELO
Escala: 1/20.000
Fecha: JULIO-1.994
Empresa: AZIMUT S.A.

RESTITUCION
Instrumento: BC3, P3 Y SD2000
Fecha: FEBRERO-1.995
Empresa: TRABAJOS CATASTRALES S.A.

MAPA TOPOGRAFICO DE NAVARRA

ESCALA 1:5.000

100 50 0 100 200 300 400 500m.

Equidistancia de las curvas de nivel 5 metros
Proyeccion U.T.M. Elipsoide GRS80
Altitudes referidas al nivel medio del mar en Alicante

Dirección y Control: Sección de Cartografía

INFRAESTRUCTURA GEODESICA Y TOPOGRAFICA

VERTICES Y SEÑALES NIVELACION	Coordenadas: X	Y	Z
IZAGA	628.570,066	4.730.055,152	1360,592

PUNTOS DE APOYO	Coordenadas: X	Y	Z
294442	630.946,341	4,731.147,196	730,848
294462	629.373,665	4.731.313,920	802,633
301880	629.086,153	4.730.835,838	915,667
301900	630.853,982	4,730.773,781	655,611
311461	630.593,455	4.730.500,906	715,600
311463	630.506,151	4,730.292,619	761,515
311481	628.554,846	4.730.077,841	1359,125

142 (6-3)

TRABAJOS CATASTRALES S.A.