COMUNIDAD FORAL DE NAVARRA

142(6-1)	142(6-2)	142(6-3)
142(7-1)	142(7-2)	142(7-3)
142(8-1)	142(8-2)	142(8-3)

1:50.000	1:5.000	
142	7-2	IDOCIN

GOBIERNO DE NAVARRA

DEPARTAMENTO DE OBRAS PUBLICAS
TRANSPORTES Y COMUNICACIONES

SERVICIO DE OBRAS PUBLICAS

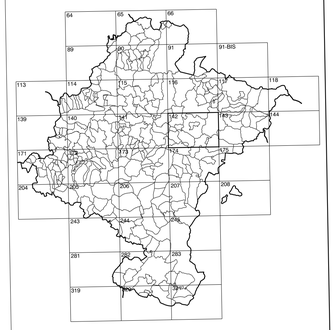

DIVISION DEL TERRITORIO EN HOJAS 1:50.000

HOJA 142 (7-2)

SIGNOS CONVENCIONALES

- Autopista.-Autovía.
- Red de interés general.
- Red de interés de la Comunidad Foral.
- Red comarcal.
- Red local.
- Camino pavimentado.
- Camino sin pavimentar.
- Senda.-Cañada.
- Ferrocarril vía electrificada.
- Ferrocarril vía doble.
- Ferrocarril vía única.
- Línea eléctrica.
- Línea telefónica.
- Edificación.-Edif. en ruinas.
- Torre metálica.-Apoyo de hormigón.
- Tapia.-Alambrada.-Valla.
- Vértice geodésico de 1er. orden.
- Vértice geodésico de orden inferior.-Topográfico.
- Señal de nivelación.
- Punto de apoyo.
- Gasoducto.
- Oleoducto.
- Otras conducciones subterráneas.
- Límite de nación.
- Límite de comunidad autónoma.
- Límite de término municipal.
- Límite de concejo.
- Río.
- Arroyo o regata.
- Canal.
- Acequia.-Vaguada.-Barranco.
- Pozo.-Balsa.-Fuente.-Piscina.
- Curvas de nivel.-Curvas de depresión.-Altitud.
- Desmonte o terraplén.
- Terreno abancalado.
- Parcelario visto.

USOS DE SUELO

Cf	Coníferas
E	Erial
Fd	Frondosas
Fr	Frutales
He	Helechal
H	Huerta.-Regadío
L	Labor.-Secano
Ma	Monte alto
Mb	Monte bajo
O	Olivar
P	Pastos.-Pradera
V	Viña
J	Jardín

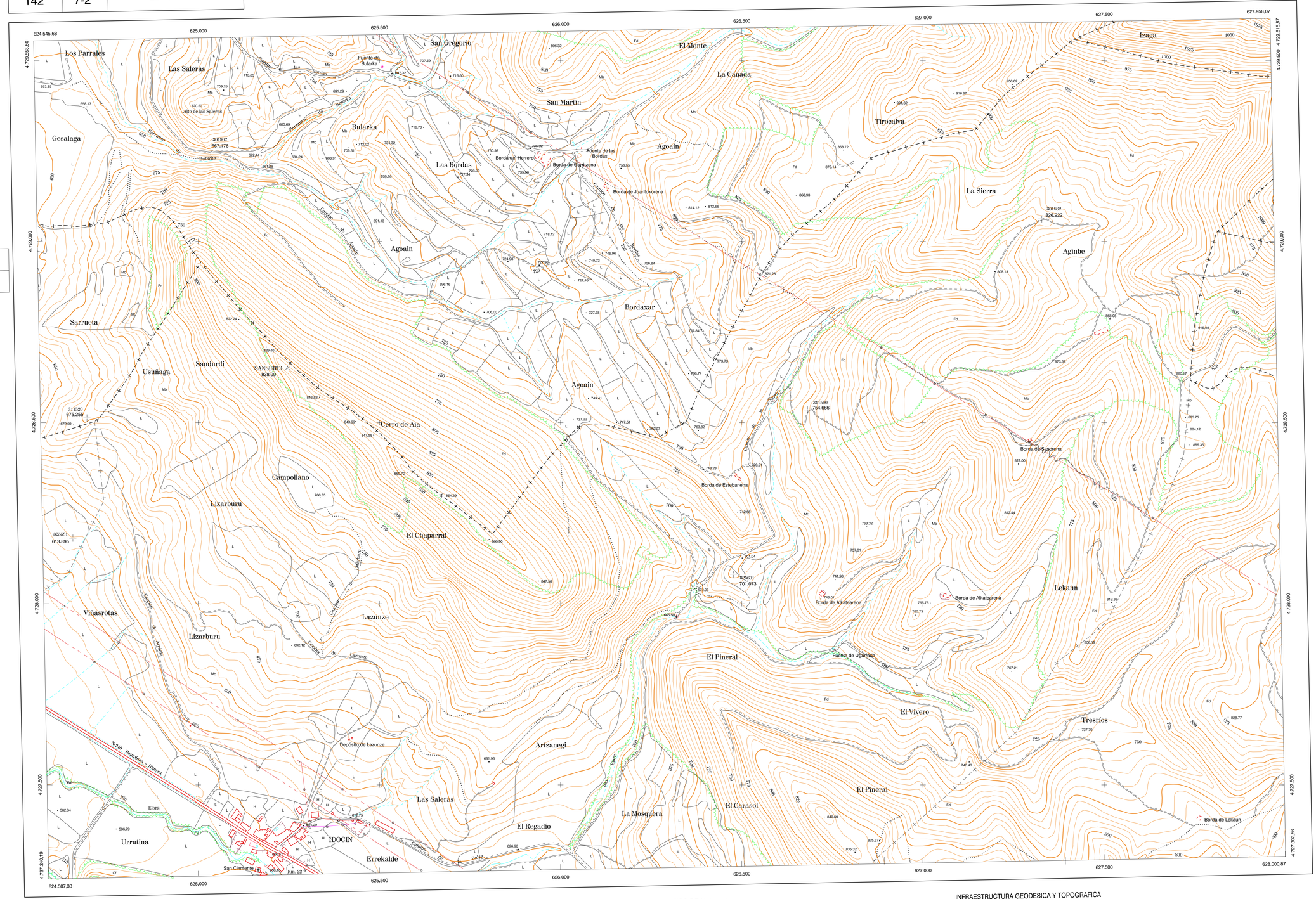

DIVISION: 1:5.000 HOJA: 142 (7-2)

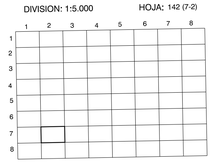

DIVISION ADMINISTRATIVA

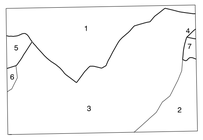

1.- Alzóriz (Unciti)
2.- Ibargoiti
3.- Idocin (Ibargoiti)
4.- Izagondoa
5.- Monreal
6.- Salinas de Ibargoiti (Ibargoiti)
7.- Unciti

INFORMACION COMPLEMENTARIA

VUELO
Escala: 1/20.000
Fecha: JULIO-1.994
Empresa: AZIMUT S.A.

RESTITUCION
Instrumento: BC3, P3 Y SD2000
Fecha: FEBRERO-1.995
Empresa: TRABAJOS CATASTRALES S.A.

MAPA TOPOGRAFICO DE NAVARRA

ESCALA 1:5.000

100 50 0 100 200 300 400 500m.

Equidistancia de las curvas de nivel 5 metros
Proyección U.T.M. Elipsoide GRS80
Altitudes referidas al nivel medio del mar en Alicante

Dirección y Control: Sección de Cartografía

INFRAESTRUCTURA GEODESICA Y TOPOGRAFICA

VERTICES Y SEÑALES NIVELACION	Coordenadas: X	Y	Z
SANSURDI	625.246,289	4.728.649,799	838,004

PUNTOS DE APOYO	Coordenadas: X	Y	Z
301862	627.328,323	4.729.061,754	826,922
301962	625.034,988	4.729.246,604	667,176
311500	626.681,761	4.728.534,906	754,666
311520	624.693,222	4.728.512,555	675,255
325581	624.654,365	4.728.180,988	613,895
325601	626.477,341	4.728.081,582	701,073

142 (7-2)

TRABAJOS CATASTRALES,S.A.