GOBIERNO DE NAVARRA

DEPARTAMENTO DE OBRAS PUBLICAS
TRANSPORTES Y COMUNICACIONES

SERVICIO DE OBRAS PUBLICAS

1:50.000	1:5.000	LAPOBLACION
171	3-2	

COMUNIDAD FORAL DE NAVARRA

171(2-1)	171(2-2)	171(2-3)
171(3-1)	171(3-2)	171(3-3)
171(4-1)	171(4-2)	171(4-3)

HOJA 171 (3-2)

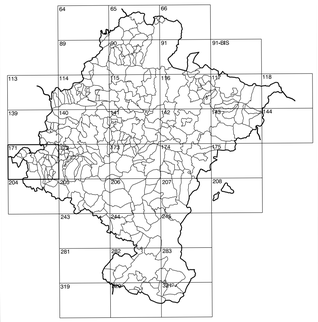

DIVISION DEL TERRITORIO EN HOJAS 1:50.000

SIGNOS CONVENCIONALES

- Autopista.-Autovía.
- Red de interés general.
- Red de interés de la Comunidad Foral.
- Red comarcal.
- Red local.
- Camino pavimentado.
- Camino sin pavimentar.
- Senda.-Cañada.
- Ferrocarril vía electrificada.
- Ferrocarril vía doble.
- Ferrocarril vía única.
- Línea eléctrica.
- Línea telefónica.
- Edificación.-Edif. en ruinas.
- Torre metálica.-Apoyo de hormigón.
- Tapia.-Alambrada.-Valla.
- Vértice geodésico de 1er. orden.
- Vértice geodésico de orden inferior.-Topográfico.
- Señal de nivelación.
- Punto de apoyo.
- Gasoducto.
- Oleoducto.
- Otras conducciones subterráneas.
- Límite de nación.
- Límite de comunidad autónoma.
- Límite de término municipal.
- Límite de concejo.
- Río.
- Arroyo o regata.
- Canal.
- Acequia.-Vaguada.-Barranco.
- Pozo.-Balsa.-Fuente.-Piscina.
- Curvas de nivel.-Curvas de depresión.-Altitud.
- Desmonte o terraplén.
- Terreno abancalado.
- Parcelario visto.

USOS DE SUELO

Cf	Coníferas
E	Erial
Fd	Frondosas
Fr	Frutales
He	Helechal
H	Huerta.-Regadío
L	Labor.-Secano
Ma	Monte alto
Mb	Monte bajo
O	Olivar
P	Pastos.-Pradera
V	Viña
J	Jardín

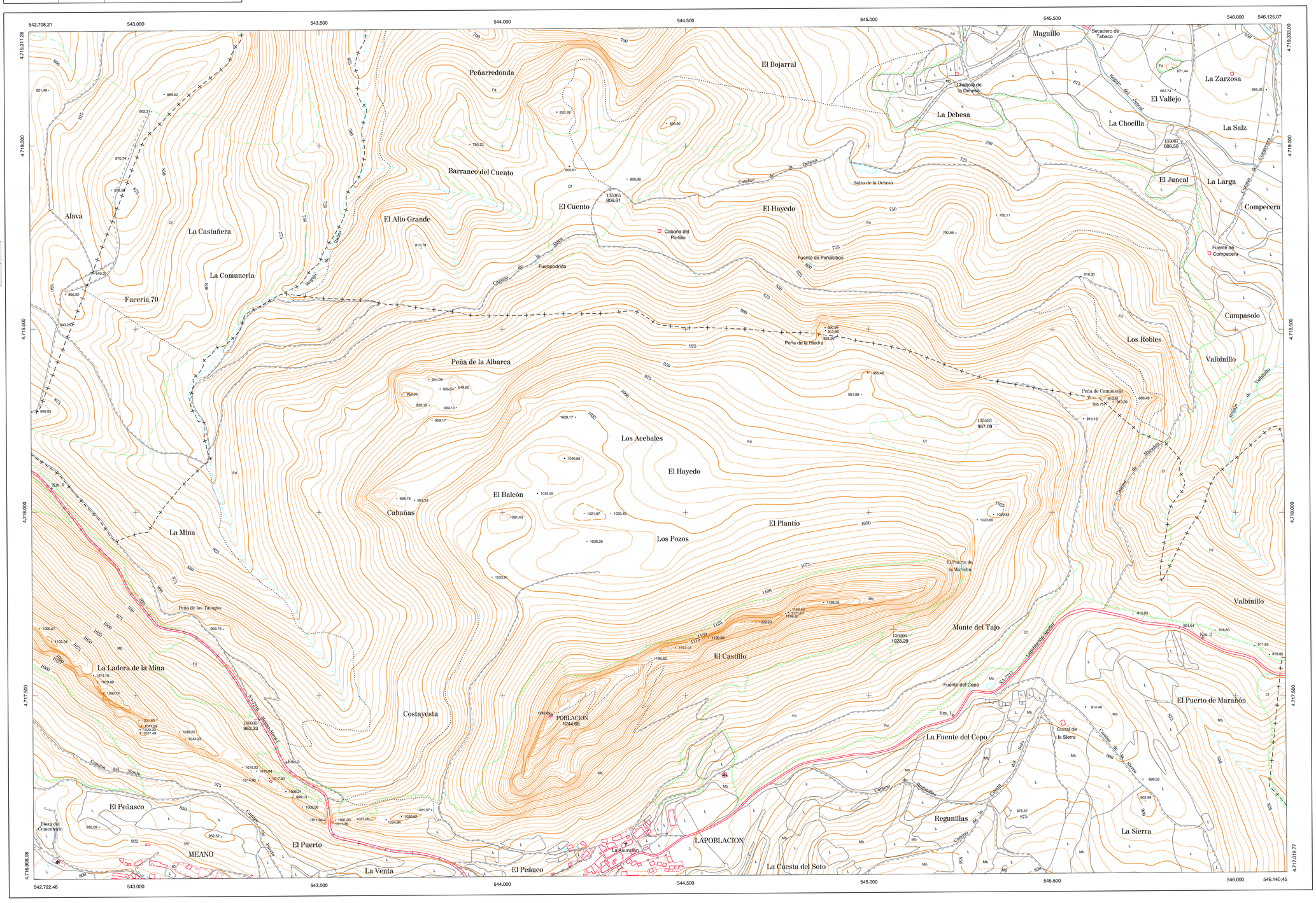

DIVISION: 1:5.000 HOJA: 171 (3-2)



DIVISION ADMINISTRATIVA

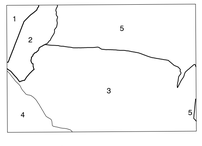

1.- Comunidad Autónoma Vasca
2.- Facero 70
3.- Lapoblación (Lapoblación)
4.- Meano (Lapoblación)
5.- Marañón

INFORMACION COMPLEMENTARIA

VUELO
Escala: 1/20.000
Fecha: JUNIO-1,993
Empresa: CETFA

RESTITUCION
Instrumento: BC3, B8S, P3 Y SD2000
Fecha: JUNIO-1,994
Empresa: TRABAJOS CATASTRALES S.A.

MAPA TOPOGRAFICO DE NAVARRA

ESCALA 1:5.000

100 50 0 100 200 300 400 500m.

Equidistancia de las curvas de nivel 5 metros
Proyeccion U.T.M. Elipsoide GRS80
Altitudes referidas al nivel medio del mar en Alicante

Dirección y Control: Sección de Cartografía

INFRAESTRUCTURA GEODESICA Y TOPOGRAFICA

VERTICES Y SEÑALES NIVELACION	Coordenadas: X	Y	Z	PUNTOS DE APOYO	Coordenadas: X	Y	Z
POBLACION	544.133,558	4.717.446,358	1.244,683	135005	544.296,659	4.718.882,541	806,613
				135007	545.853,752	4.719.006,065	686,588
				135503	545.347,566	4.718.240,901	957,093
				136005	543.334,734	4.717.434,757	962,327
				136006	545.067,755	4.717.679,982	1.028,290

171 (3-2)