


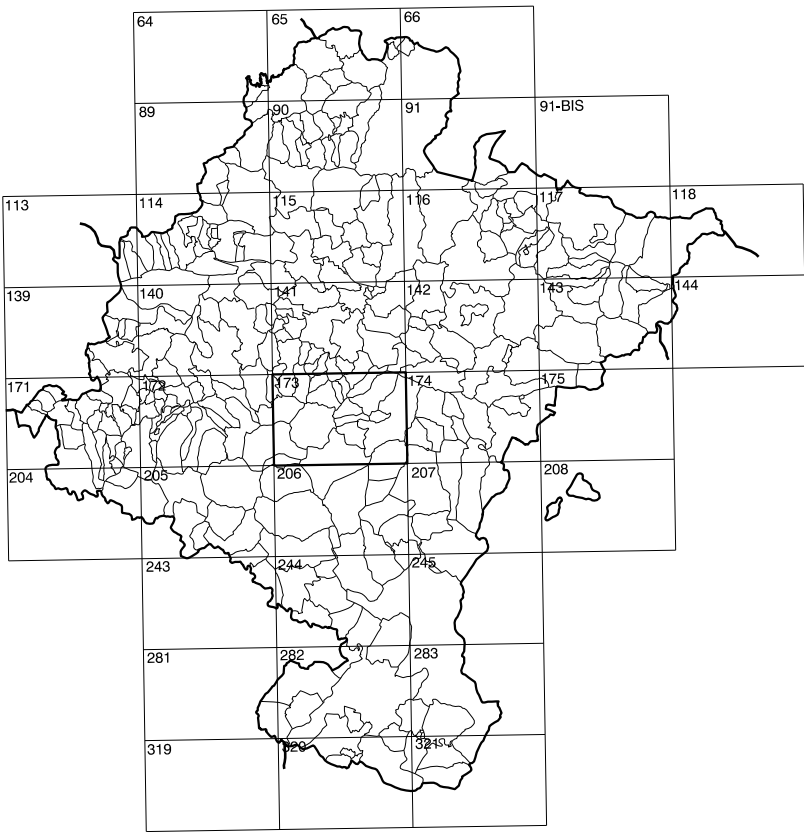
COMUNIDAD FORAL DE NAVARRA

173(3-4)	173(3-5)	173(3-6)
173(4-4)	173(4-5)	173(4-6)
173(5-4)	173(5-5)	173(5-6)

1:50.000	1:5.000	BARASOAIN
173	4-5	



GOBIERNO DE NAVARRA
DEPARTAMENTO DE OBRAS PUBLICAS
TRANSPORTES Y COMUNICACIONES
SERVICIO DE OBRAS PUBLICAS



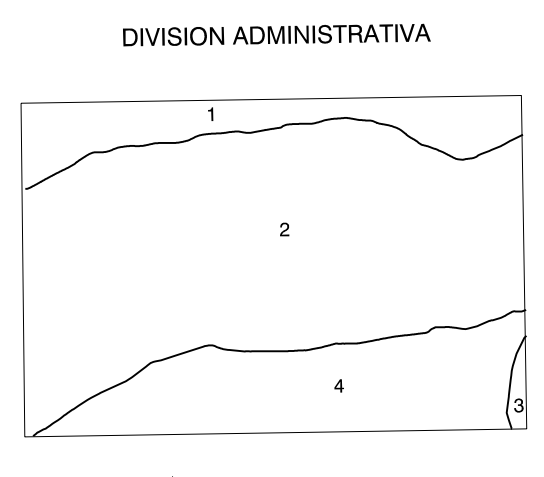
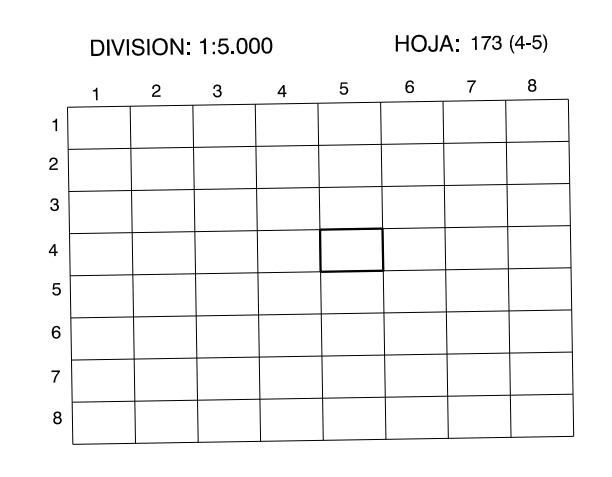
DIVISION DEL TERRITORIO EN HOJAS 1:50.000

SIGNOS CONVENCIONALES

- Autopista-Autovía.
- Red de interés general.
- Red de interés de la Comunidad Foral.
- Red comarcal.
- Red local.
- Camino pavimentado.
- Camino sin pavimentar.
- Senda-Cañada.
- Ferrocarril vía electrificada.
- Ferrocarril vía doble.
- Ferrocarril vía única.
- Línea eléctrica.
- Línea telefónica.
- Edificación-Edif. en ruinas.
- Torre metálica-Apoyo de hormigón.
- Tapia-Alambrada-Valía.
- Vértice geodésico de 1º orden.
- Vértice geodésico de orden inferior-Topográfico.
- Señal de nivelación.
- Punto de apoyo.
- Gasoducto.
- Oleoducto.
- Otras conducciones subterráneas.
- Límite de nación.
- Límite de territorio autónoma.
- Límite de término municipal.
- Límite de concejo.
- Río.
- Arroyo o regata.
- Canal.
- Acequia-Vaguada-Barranco.
- Pozo-Balsa-Fuente-Piscina.
- Curvas de nivel-Curvas de depresión-Altud.
- Desmonte o terraplén.
- Terreno abancado.
- Parcelario visto.

USOS DE SUELO

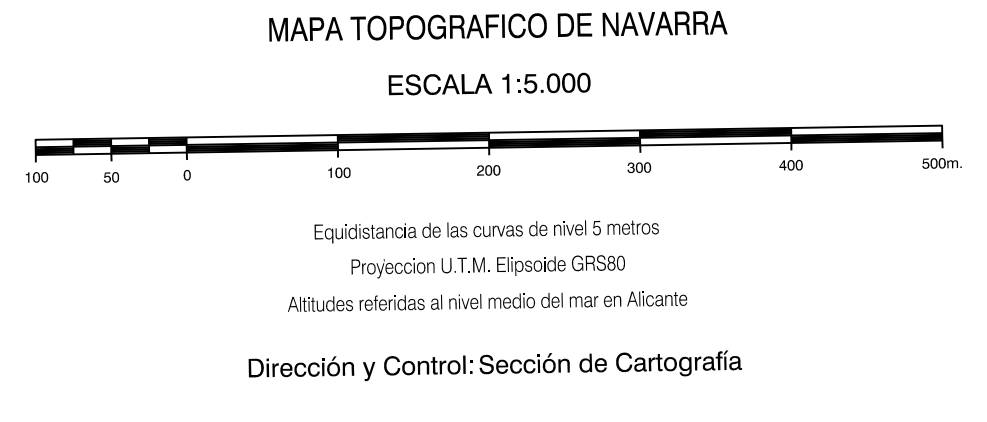
- Cf Conterras
- E Enjal
- Fd Frondosas
- Fr Frutales
- He Hecelchal
- Ht Huerta-Regadío
- L Labor-Secano
- Ma Monte alto
- Mb Monte bajo
- O Olivar
- P Pastos-Pradera
- V Viña
- J Jardín



INFORMACION COMPLEMENTARIA

VUELO
Escala: 1/20.000
Fecha: JULIO-1984
Empresa: AZIMUT S.A.

RESTITUCION
Instrumento: SD2000, PS Y DIAP
Fecha: DICIEMBRE-1995
Empresa: TRABAJOS CATASTRALES S.A.



INFRAESTRUCTURA GEODESICA Y TOPOGRAFICA

VERTICES Y SEÑALES NIVELACION	Coordenadas:			PUNTOS DE APOYO	Coordenadas:		
	X	Y	Z		X	Y	Z
COTA 550	610.085.937	4.716.980.751	544.279	136	610.944.480	4.716.157.708	478.680
				3666602	608.495.046	4.716.947.095	555.669
				367880	610.770.221	4.716.912.674	487.978
				367880	608.949.127	4.717.195.749	537.860
				378111	608.446.743	4.715.920.542	539.020
				378131	610.346.643	4.716.125.164	484.946

