


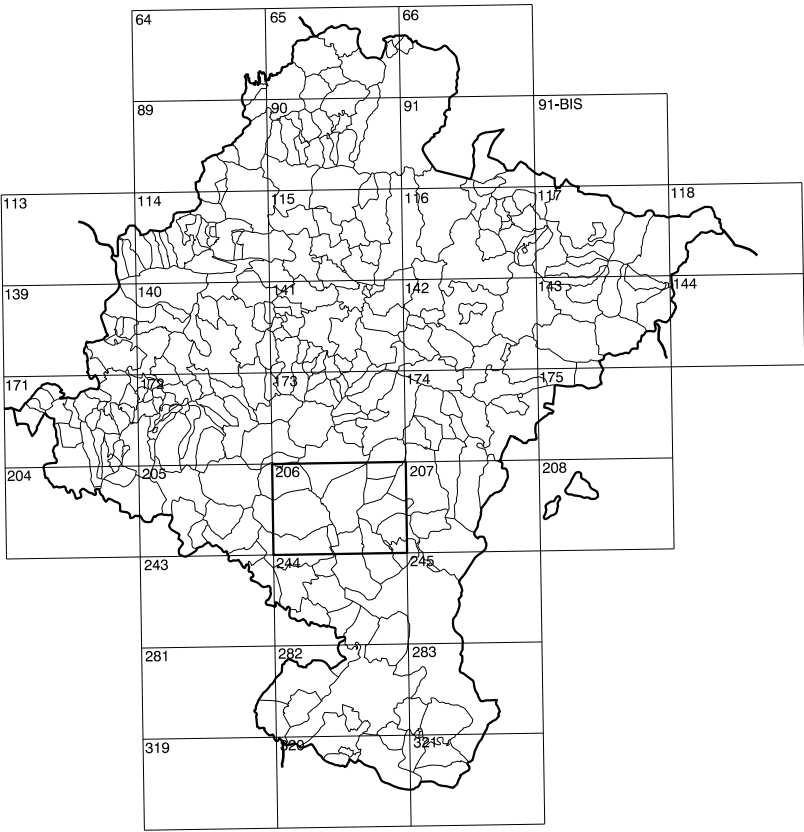
206(5-3)	206(5-4)	206(5-5)
206(6-3)	206(6-4)	206(6-5)
206(7-3)	206(7-4)	206(7-5)

# COMUNIDAD FORAL DE NAVARRA

1:50.000	1:5.000	BANDERA ALTA
206	6-4	



**GOBIERNO DE NAVARRA**  
 DEPARTAMENTO DE OBRAS PUBLICAS  
 TRANSPORTES Y COMUNICACIONES  
 SERVICIO DE OBRAS PUBLICAS



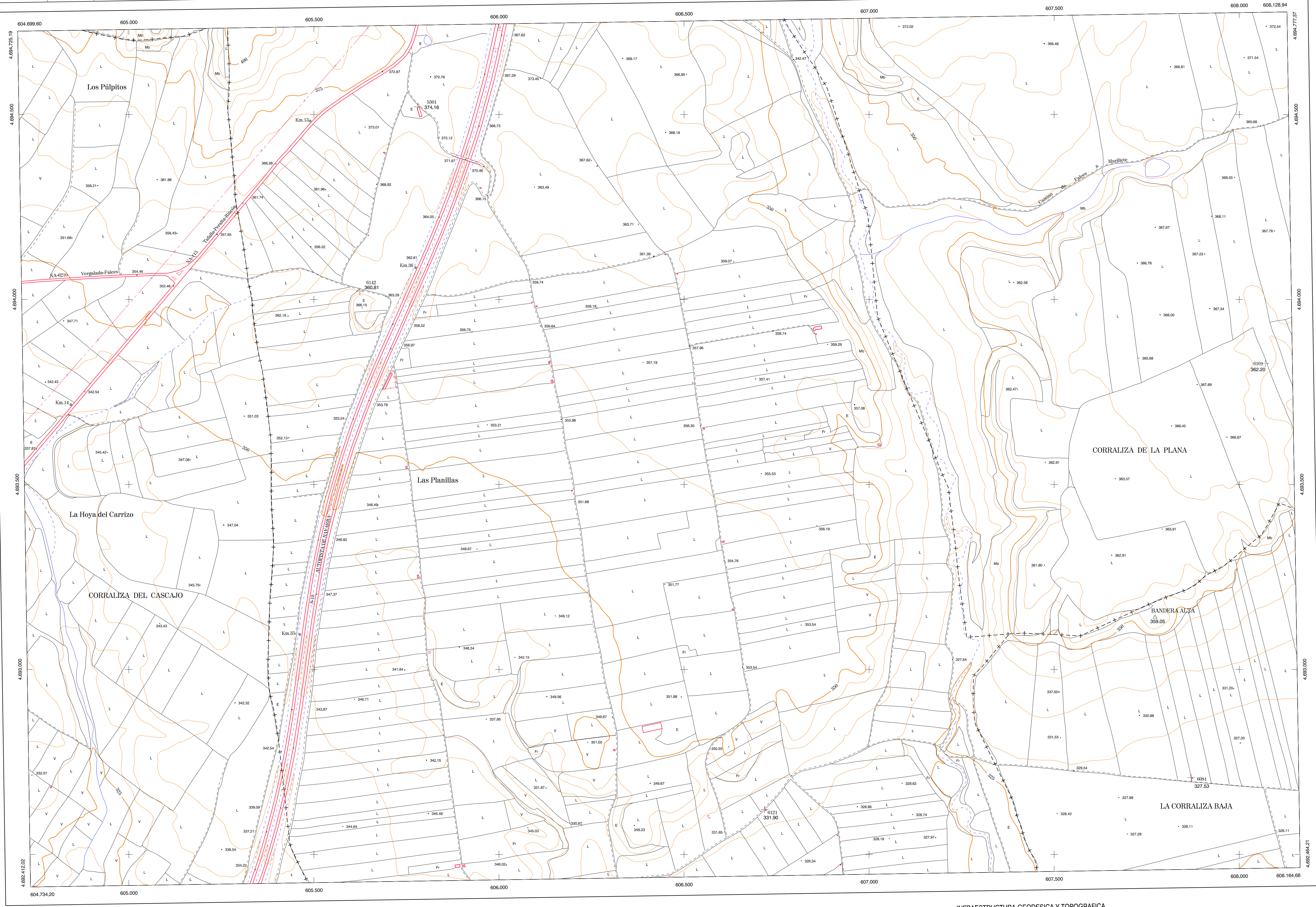
DIVISION DEL TERRITORIO EN HOJAS 1:50.000

**SIGNOS CONVENCIONALES**

- Autopista.-Autovía.
- Red de interés general.
- Red de interés de la Comunidad Foral.
- Red comarcal.
- Red local.
- Camino pavimentado.
- Camino sin pavimentar.
- Senda.-Cañada.
- Ferrocarril vía electrificada.
- Ferrocarril vía doble.
- Ferrocarril vía única.
- Línea eléctrica.
- Línea telefónica.
- Edificación.-Edif. en ruinas.
- Torre metálica.-Apoyo de hormigón.
- Tapia.-Alambrada.-Valia.
- Vértice geodésico de 1º orden.
- Vértice geodésico de orden inferior.-Topográfico.
- Señal de nivelación.
- Punto de apoyo.
- Gasoducto.
- Oleoducto.
- Otras conducciones subterráneas.
- Límite de nación.
- Límite de comunidad autónoma.
- Límite de término municipal.
- Límite de concejo.
- Río.
- Arroyo o regata.
- Canal.
- Acequia.-Vaguada.-Barranco.
- Pozo.-Balsa.-Fuente.-Piscina.
- Curvas de nivel.-Curvas de depresión.-Altitud.
- Desmonte o terraplén.
- Terreno abarcanado.
- Parcelario visto.

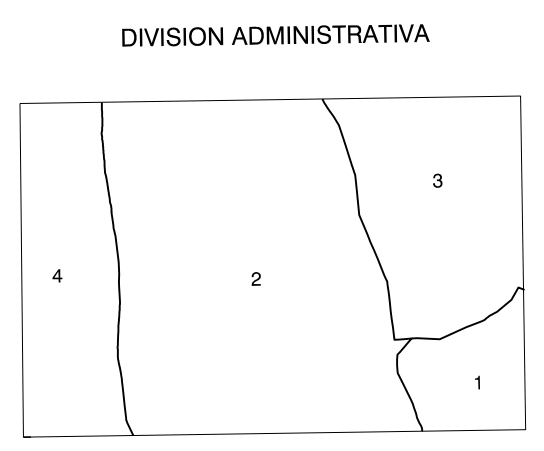
**USOS DE SUELO**

- C1 Coniferas
- E Erial
- Fd Frondosas
- Fr Frutales
- He Hedeal
- H Huerta.-Regadío
- L Labor.-Secano
- Ma Monte alto
- Mb Monte bajo
- O Olivar
- P Pastos.-Pradera
- V Viña
- J Jardín



DIVISION: 1:5.000 HOJA: 206 (6-4)

1	2	3	4	5	6	7	8

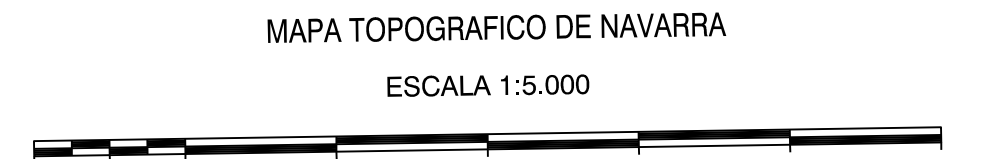


- 1.- Caparrosa
- 2.- Marcilla
- 3.- Olite
- 4.- Peralta

**INFORMACION COMPLEMENTARIA**

**VUELO**  
 Escala: 1/18.000  
 Fecha: JUNIO-1.989  
 Empresa: CETFA

**RESTITUCION**  
 Instrumento: B85 Y P3  
 Fecha: NOVIEMBRE-1.991  
 Empresa: TRABAJOS CATASTRALES S.A.



Equidistancia de las curvas de nivel 5 metros  
 Proyección U.T.M. Elipsoide de Hayford  
 Altitudes referidas al nivel medio del mar en Alicante  
 Dirección y Control: Sección de Cartografía

**INFRAESTRUCTURA GEODESICA Y TOPOGRAFICA**

VERTICES Y SEÑALES NIVELACION	Coordenadas:			PUNTOS DE APOYO	Coordenadas:		
	X	Y	Z		X	Y	Z
BANDERA ALTA	607.778.081	4.693.147.541	359.050	S301	605.783.850	4.694.650.890	374.160
				6061	607.874.070	4.692.707.540	327.530
				6101	606.074.170	4.693.626.780	362.200
				6121	606.721.310	4.692.621.200	331.900
				6142	605.627.960	4.694.022.160	360.810