HOJA 281 (8-8)

1:50.000	1:5.000	ATALAYA DEHESA
281	8-8	

COMUNIDAD FORAL DE NAVARRA

281(7-7)	281(7-8)	282(7-1)
281(8-7)	281(8-8)	282(8-1)
319(1-7)	319(1-8)	320(1-1)

GOBIERNO DE NAVARRA

DEPARTAMENTO DE OBRAS PUBLICAS
TRANSPORTES Y COMUNICACIONES

SERVICIO DE OBRAS PUBLICAS

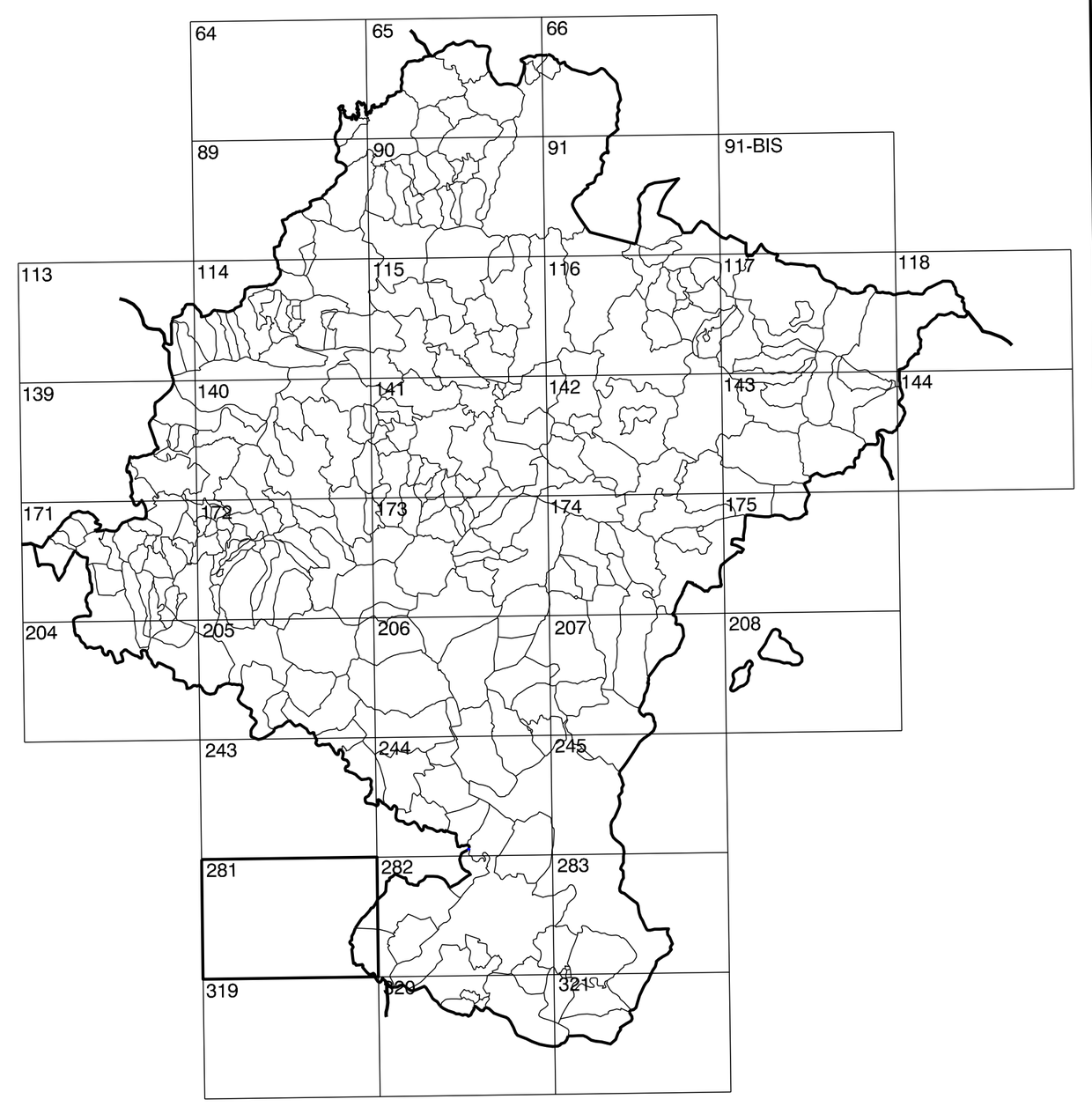

DIVISION DEL TERRITORIO EN HOJAS 1:50.000

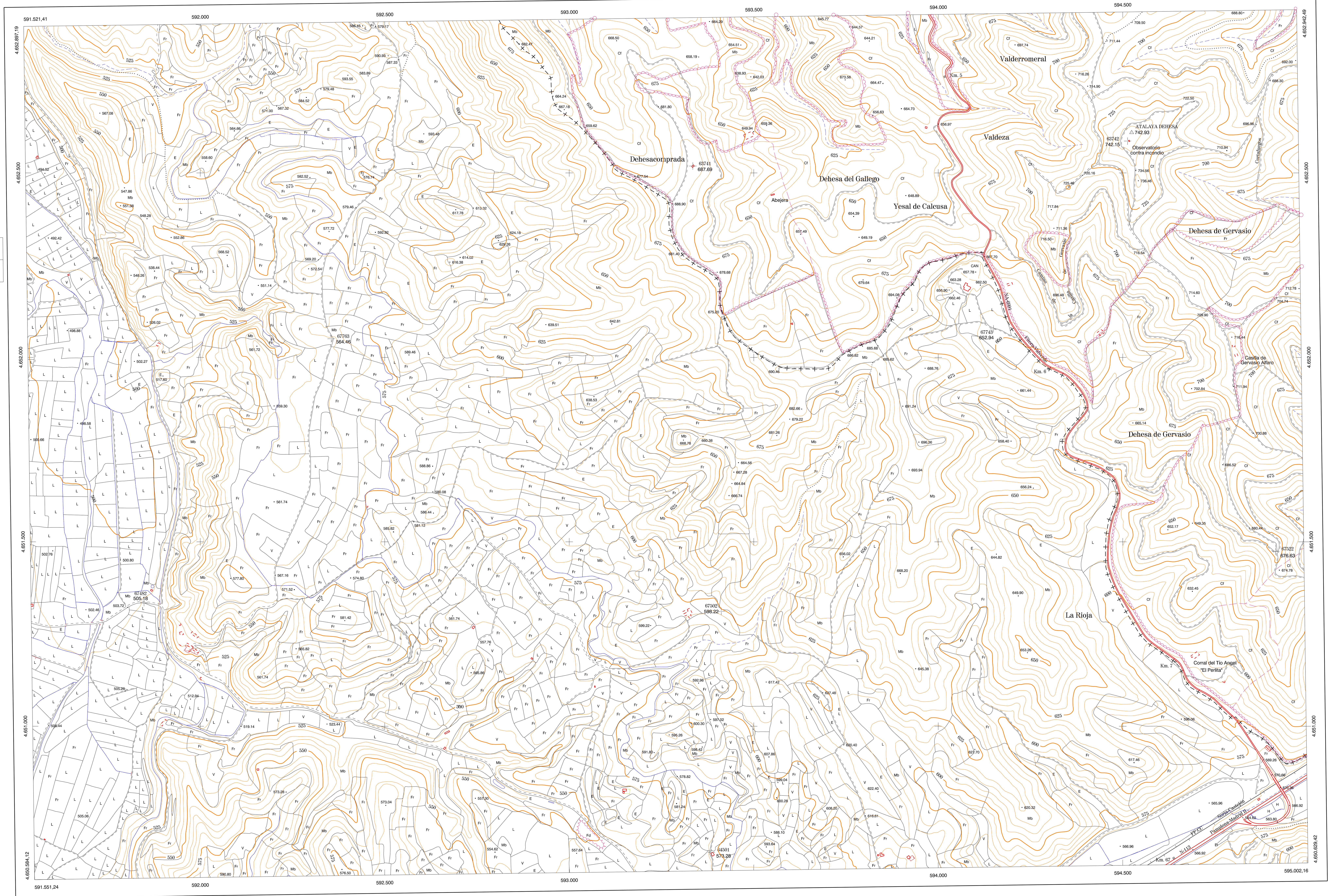

SIGNOS CONVENCIONALES

- Autopista.-Autovía.
- Red de interés general.
- Red de interés de la Comunidad Foral.
- Red comarcal.
- Red local.
- Camino de Santiago.
- Camino pavimentado.
- Camino sin pavimentar.
- Senda.-Cañada.
- Ferrocarril vía electrificada.
- Ferrocarril vía doble.
- Ferrocarril vía única.
- Línea eléctrica.
- Línea telefónica.
- Edificación.-Edif. en ruinas.
- Torre metálica.-Apoyo de hormigón.
- Tapia.-Alambrada.-Valla.
- Vértice geodésico de 1er. orden.
- Vértice geodésico de orden inferior.-Topográfico.
- Señal de nivelación.
- Punto de apoyo.
- Gasoducto.
- Oleoducto.
- Otras conducciones subterráneas.
- Límite de nación.
- Límite de comunidad autónoma.
- Límite de término municipal.
- Límite de concejo.
- Río.
- Arroyo o regata.
- Canal.
- Acequia.-Vaguada.-Barranco.
- Pozo.-Balsa.-Fuente.-Piscina.
- Curvas de nivel.-Curvas de depresión.-Altitud. (400)
- Desmonte o terraplén.
- Terreno abancalado.
- Parcelario visto.

USOS DE SUELO

A	Arrozal	J	Jardín, Zona Verde
Cf	Coníferas	L	Labor
Ep	Erial - Pastos	Mt	Matorral
Fd	Frondosas	O	Olivar
Fr	Frutales	P	Pradera
He	Helechal	Rc	Rocoso - Improductivo
H	Huerta, Regadío	V	Viña

DIVISION: 1:5.000 HOJA: 281 (8-8)

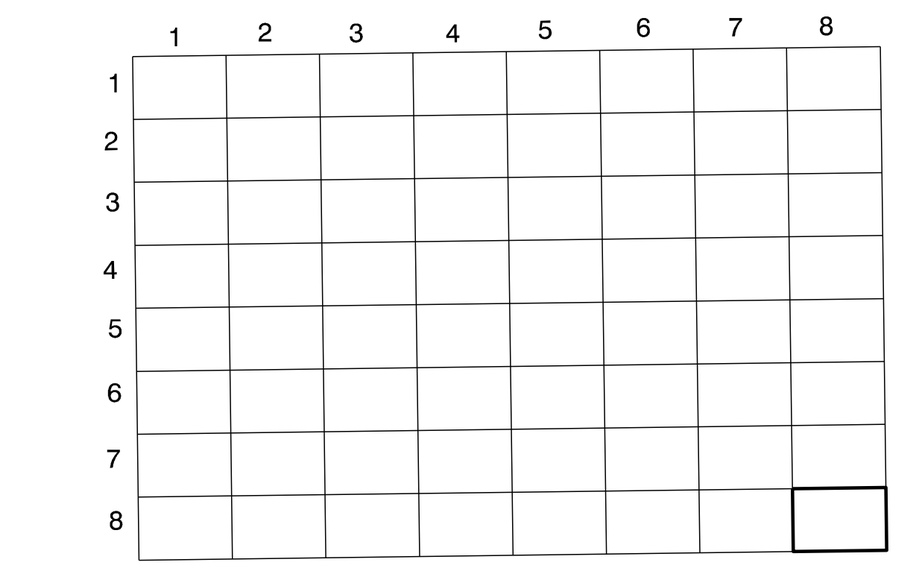

DIVISION ADMINISTRATIVA

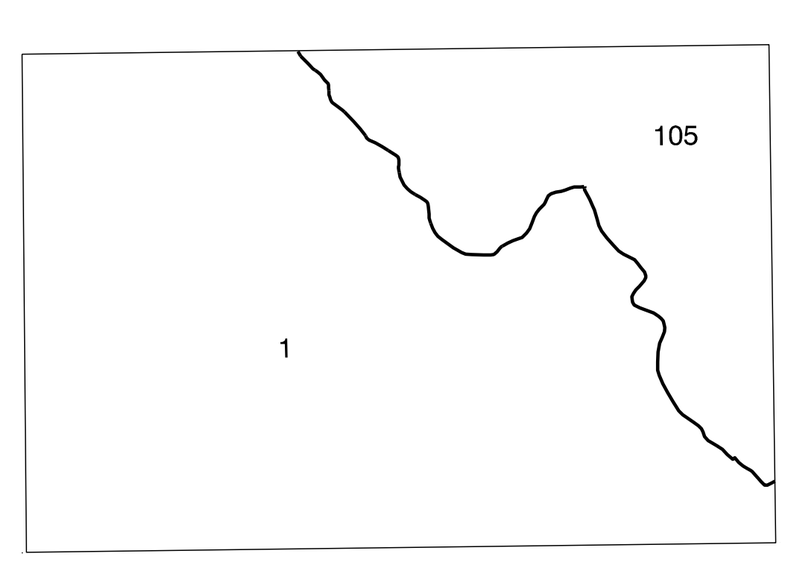

Líneas Límites de Municipios y Concejos

COMUNIDAD FORAL DE NAVARRA
105 Fitero

COMUNIDAD AUTÓNOMA DE LA RIOJA
1 Cervera del Río Alhama

INFORMACION COMPLEMENTARIA

FORMACION INICIAL		ACTUALIZACION	
VUELO		VUELO	
Fecha :	SEPTIEMBRE 1992	Fecha :	AGOSTO 1997
Escala :	1:20.000	Escala :	1:20.000
Realizado por:	AZIMUT, S.A.	Realizado por:	AZIMUT, S.A.
RESTITUCION		RESTITUCION	
Fecha :	FEBRERO 1994	Fecha :	JUNIO 1998
Aparatos :	BC3, P3, SD2000	Aparatos :	BC3, P3, SD2000
Realizado por :	T.C.S.A.	Realizado por :	T.C.S.A.

MAPA TOPOGRAFICO DE NAVARRA

ESCALA 1:5.000

100 50 0 100 200 300 400 500m.

Equidistancia de las curvas de nivel 5 metros
Proyección U.T.M. Elipsoide de Hayford
Altitudes referidas al nivel medio del mar en Alicante

Dirección y Control: Sección de Cartografía

INFRAESTRUCTURA GEODESICA Y TOPOGRAFICA

VERTICES Y SEÑALES NIVELACION	X	Y	Z
ATALAYA DEHESA	594.525,768	4.652.610,537	742,930

PUNTOS DE APOYO	X	Y	Z
63741	593.338,773	4.652.518,609	687,693
63742	594.516,720	4.652.586,195	742,153
64501	593.388,793	4.650.658,340	573,282
67482	591.851,351	4.651.334,997	505,180
67502	593.415,787	4.651.311,289	598,221
67522	594.917,754	4.651.474,230	676,631
67743	594.153,543	4.652.076,977	652,943
67763	592.358,654	4.652.050,446	564,462

281 (8-8)

TRABAJOS CATASTRALES,S.A