


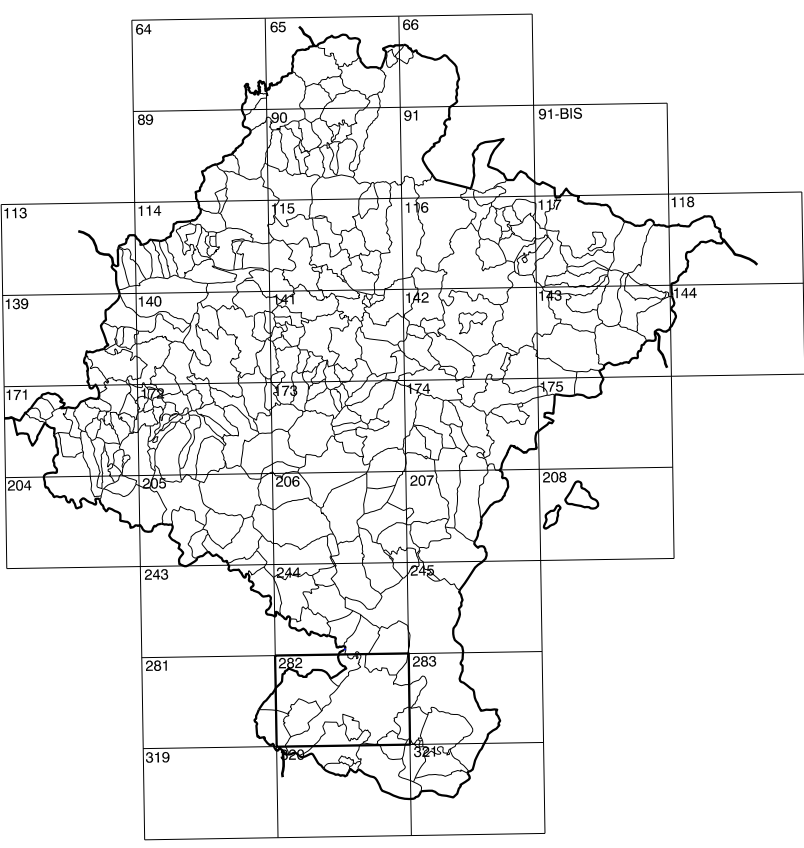
282(7-4)	282(7-5)	282(7-6)
282(8-4)	282(8-5)	282(8-6)
320(1-4)	320(1-5)	320(1-6)

# COMUNIDAD FORAL DE NAVARRA

1:50.000	1:5.000	CASCANTE
282	8-5	



**GOBIERNO DE NAVARRA**  
 DEPARTAMENTO DE OBRAS PUBLICAS  
 TRANSPORTES Y COMUNICACIONES  
 SERVICIO DE OBRAS PUBLICAS



DIVISION DEL TERRITORIO EN HOJAS 1:50.000

**SIGNOS CONVENCIONALES**

- Autopista-Autovía.
- Red de interés general.
- Red de interés de la Comunidad Foral.
- Red comarcal.
- Red local.
- Camino de Santiago.
- Camino pavimentado.
- Camino sin pavimentar.
- Senda, Cañada.
- Ferrocarril vía electrificada.
- Ferrocarril vía doble.
- Ferrocarril vía única.
- Línea eléctrica.
- Línea telefónica.
- Edificación, Edif. en ruinas.
- Torre metélica-Apoyo de hormigón.
- Tapia-Alambrada-Valla.
- Vertice geodésico de 1er orden.
- Vertice geodésico de orden inferior-Topográfico.
- Señal de nivelación.
- Punto de apoyo.
- Gasoducto.
- Oleoducto.
- Otras conducciones subterráneas.
- Límite de nación.
- Límite de comunidad autónoma.
- Límite de término municipal.
- Límite de concejo.
- Río.
- Arroyo o regata.
- Canal.
- Acoquila-Vaguada-Barranco.
- Pozo-Balsa-Fuente-Piscina.
- Curvas de nivel-Curvas de depresión-Altitud.
- Desmonte o terraplén.
- Terreno abancaldado.
- Parcelario visto.

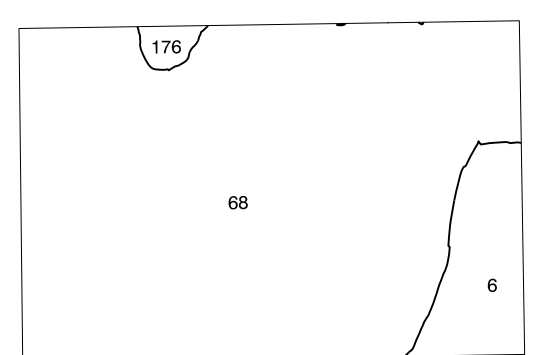
**USOS DE SUELO**

A	Arrozal	J	Jardín, Zona Verde
Cl	Coníferas	L	Labor
Ep	Erial- Pastos	Mt	Matorral
Fd	Frondosas	O	Olivar
Fr	Frutales	P	Pradera
He	Hechizal	Rc	Riococho -Improductivo
H	Huerta, Regadío	V	Viña

DIVISION: 1:5.000 HOJA: 282 (8-5)

1	2	3	4	5	6	7	8

**DIVISION ADMINISTRATIVA**

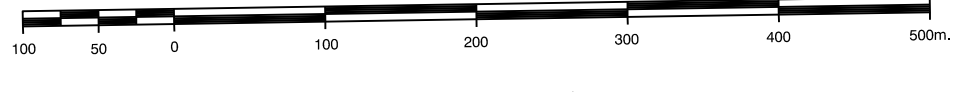


COMUNIDAD FORAL DE NAVARRA  
 6 Abiztas  
 68 Cascante  
 176 Murciearte

**INFORMACION COMPLEMENTARIA**

FORMACION INICIAL	ACTUALIZACION
<b>VUELO</b>	<b>VUELO</b>
Fecha: SEPTIEMBRE 1982	Fecha: AGOSTO 1997
Escala: 1:20.000	Escala: 1:20.000
Realizado por: AZMUT, S.A.	Realizado por: AZMUT, S.A.
RESTITUCION	RESTITUCION
Fecha: FEBRERO 1994	Fecha: JUNIO 1998
Aparatos: BCS, P3, SD2000	Aparatos: BCS, P3, SD2000
Realizado por: T.C.S.A.	Realizado por: T.C.S.A.

MAPA TOPOGRAFICO DE NAVARRA  
 ESCALA 1:5.000



Equipamiento de las curvas de nivel 5 metros  
 Proyección U.T.M. Elipsoides de Hayford  
 Alturas referidas al nivel medio del mar en Alicante  
 Dirección y Control: Sección de Cartografía

**INFRAESTRUCTURA GEODESICA Y TOPOGRAFICA**

VERTICES Y SEÑALES NIVELACION	Coordenadas:			PUNTOS DE APOYO	Coordenadas:		
	X	Y	Z		X	Y	Z
67361	611.749.091	4.651.736.733	333.623	67361	611.749.091	4.651.736.733	333.623
67381	609.897.912	4.651.846.755	334.454	67381	609.897.912	4.651.846.755	334.454
69533	609.993.383	4.652.089.240	331.894	69533	609.993.383	4.652.089.240	331.894
69553	611.205.254	4.651.992.098	330.914	69553	611.205.254	4.651.992.098	330.914
70842	612.090.812	4.652.031.657	329.632	70842	612.090.812	4.652.031.657	329.632
70862	610.989.359	4.651.793.959	335.062	70862	610.989.359	4.651.793.959	335.062
70882	609.112.610	4.652.054.240	333.702	70882	609.112.610	4.652.054.240	333.702