COMUNIDAD FORAL DE NAVARRA

1:50.000	1:5.000	ENAZKI
64	7-7	

64(6-6)	64(6-7)	64(6-8)
64(7-6)	64(7-7)	64(7-8)
64(8-6)	64(8-7)	64(8-8)

GOBIERNO DE NAVARRA

DEPARTAMENTO DE OBRAS PUBLICAS
TRANSPORTES Y COMUNICACIONES

SERVICIO DE OBRAS PUBLICAS

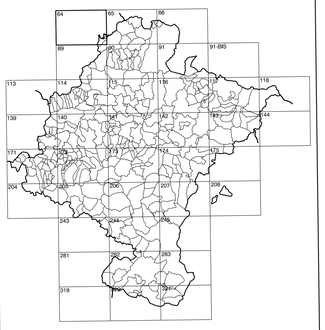

DIVISION DEL TERRITORIO EN HOJAS 1:50.000

HOJA 64 (7-7)

SIGNOS CONVENCIONALES

- Autopista.-Autovía.
- Red de interés general.
- Red de interés de la Comunidad Foral.
- Red comarcal.
- Red local.
- Camino pavimentado.
- Camino sin pavimentar.
- Senda.-Cañada.
- Ferrocarril vía electrificada.
- Ferrocarril vía doble.
- Ferrocarril vía única.
- Línea eléctrica.
- Línea telefónica.
- Edificación.-Edif. en ruinas.
- Torre metálica.-Apoyo de hormigón.
- Tapia.-Alambrada.-Valla.
- Vértice geodésico de 1er. orden.
- Vértice geodésico de orden inferior.-Topográfico.
- Señal de nivelación.
- Punto de apoyo.
- Gasoducto.
- Oleoducto.
- Otras conducciones subterráneas.
- Límite de nación.
- Límite de comunidad autónoma.
- Límite de término municipal.
- Límite de concejo.
- Río.
- Arroyo o regata.
- Canal.
- Acequia.-Vaguada.-Barranco.
- Pozo.-Balsa.-Fuente.-Piscina.
- Curvas de nivel.-Curvas de depresión.-Altitud.
- Desmonte o terraplén.
- Terreno abancalado.
- Parcelario visto.

USOS DE SUELO

Cf	Coníferas
E	Erial
Fd	Frondosas
Fr	Frutales
He	Helechal
H	Huerta.-Regadío
L	Labor.-Secano
Ma	Monte alto
Mb	Monte bajo
O	Olivar
P	Pastos.-Pradera
V	Viña
J	Jardín

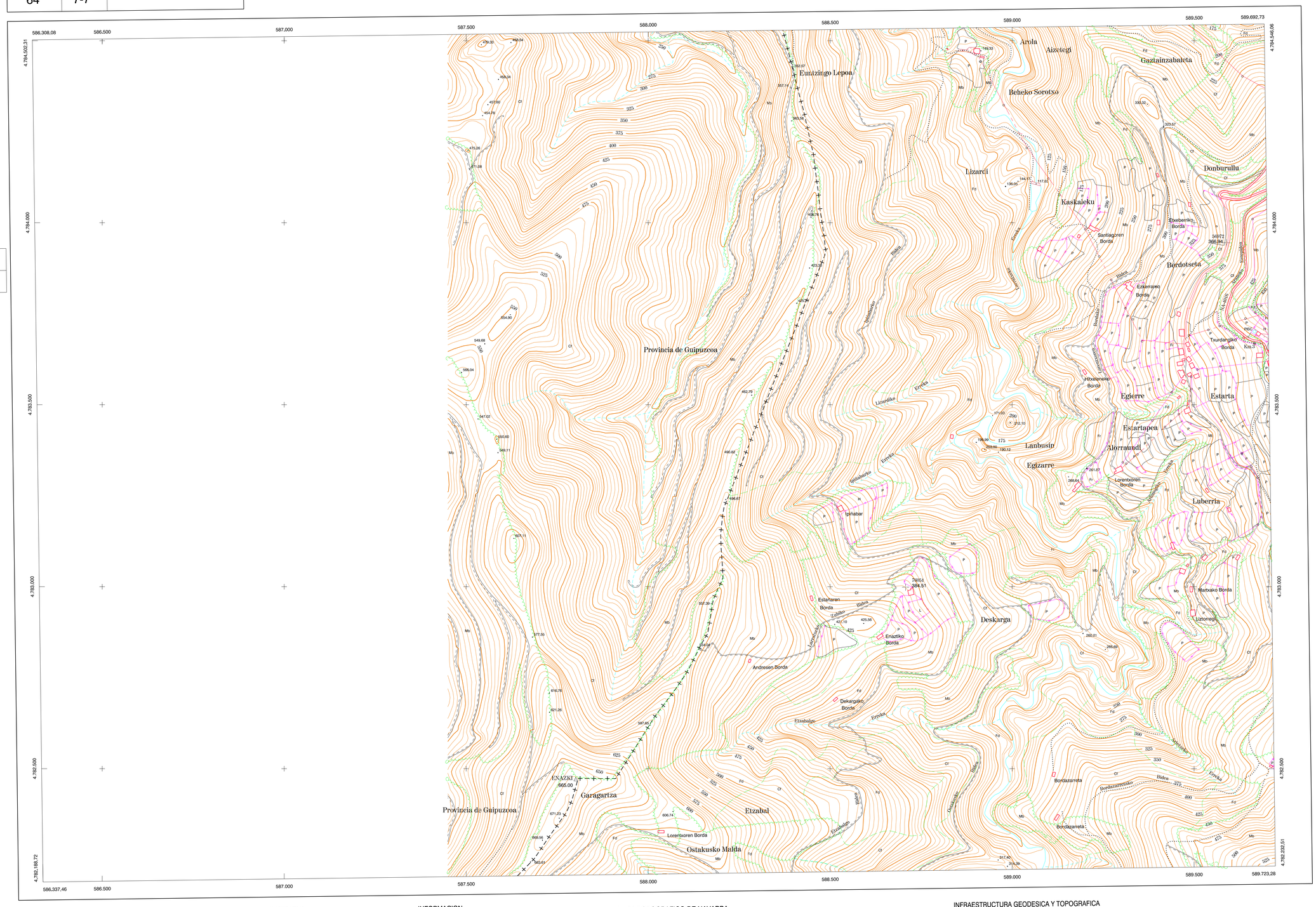

DIVISION: 1:5.000 HOJA: 64 (7-7)

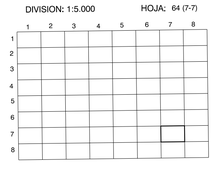

DIVISION ADMINISTRATIVA

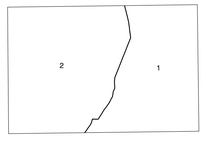

1.- Arano
2.- Comunidad Autónoma Vasca

INFORMACION COMPLEMENTARIA

VUELO
Escala: 1/20.000
Fecha: OCTUBRE-1.995
Empresa: AZIMUT S.A.

RESTITUCION
Instrumento: DIAP, BC3, P3 Y SD2000
Fecha: JUNIO-1.996
Empresa: TRABAJOS CATASTRALES S.A.

MAPA TOPOGRAFICO DE NAVARRA

ESCALA 1:5.000

100 50 0 100 200 300 400 500m.

Equidistancia de las curvas de nivel 5 metros
Proyección U.T.M. Elipsoide GRS80
Altitudes referidas al nivel medio del mar en Alicante

Dirección y Control: Sección de Cartografía

INFRAESTRUCTURA GEODESICA Y TOPOGRAFICA

VERTICES Y SEÑALES NIVELACION	Coordenadas: X	Y	Z	PUNTOS DE APOYO	Coordenadas: X	Y	Z
ENAZKI	587.800,932	4.782.470,701	665,000	56972	589.589,544	4.783.944.809	366,941
				76051	588.707,655	4.782.998,582	384,514

64 (7-7)

TRABAJOS CATASTRALES S.A.