

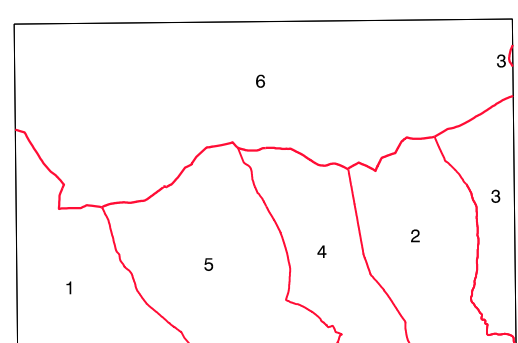
SIGNOS CONVENCIONALES

- Autopista-Autovía.
- Red de interés general.
- Red de interés de la Comunidad Foral.
- Red comarcal.
- Red local.
- Camino pavimentado.
- Camino sin pavimentar.
- Senda-Cañada.
- Ferrocarril vía electrificada.
- Ferrocarril vía doble.
- Ferrocarril vía única.
- Puente, Viaducto.
- Paso a Nivel.
- Paso a nivel Superior.
- Paso a nivel Inferior.
- Línea eléctrica.
- Línea telefónica.
- Edificación-Edif. en ruinas.
- Torre metálica-Apoyo de hormigón.
- Tapia-Almbrada-Valla.
- Vértice geodésico de 1ª orden.
- Vértice geodésico de orden inferior-Topográfico.
- Señal de nivelación.
- Punto de apoyo.
- Gasoducto.
- Oleoducto.
- Otras conducciones subterráneas.
- Límite de nación.
- Límite de comunidad autónoma.
- Límite de término municipal.
- Límite de concejo.
- Río.
- Arroyo o regata.
- Canal.
- Acequia-Vaguada.
- Pozo-Balsa-Fuente-Piscina.
- Curvas de nivel-Curvas de depresión-Altitud.
- Desmonte o terraplén.
- Terreno abancaldado.
- Límite de cultivo.

USOS DE SUELO

- A Arrozal
- Cf Coníferas
- E Enjal
- Fd Frondosas
- Fr Frutales
- He Heliostal
- H Huerta-Regadío
- L Labran-Secano
- Ma Monte alto
- Mb Monte bajo
- O Olivar
- P Pastos-Pradera
- V Vitis
- J Jardín

DIVISION ADMINISTRATIVA



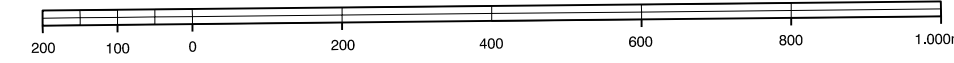
- COMUNIDAD DE NAVARRA
1. Alsasua-Besain
 2. Bakarku
 3. Ebarri-Aranatz
 4. Iruemendi
 5. Urdain
- COMUNIDAD AUTONOMA DEL PAIS VASCO
6. Besain

INFORMACION COMPLEMENTARIA

ESCALA DE VIELO:	1:20.000
FECHA:	OCTUBRE 1.995
REALIZACION:	AZIMUT S.A.
REERTTUCCION:	OMP, B23, P3 Y B20200
FECHA:	JUNIO 1.996
PUBLICACION:	OPTRONICS
FECHA:	ENERO 1998
REALIZACION:	TRABAJOS CATASTRALES S.A.

MAPA TOPOGRAFICO DE NAVARRA

ESCALA 1:10.000




Equidistancia de las curvas de nivel: 5 metros
 Proyección U.T.M. Elipsoidal de Hayford
 Altitudes referidas al nivel medio del mar en Alicante

Dirección y Control: Sección de Cartografía

COMUNIDAD FORAL DE NAVARRA

113 - 4	114 - 1	114 - 2	Correspondencia al 1:5.000
113 - 8	114 - 5	114 - 6	
113 - 12	114 - 6	114 - 7	
			114 (3 - 1) 114 (3 - 2)
			114 (4 - 1) 114 (4 - 2)



VERTICES Y SEÑALES NIVELACION	Coordenadas:			PUNTOS DE APOYO	Coordenadas:		
	X	Y	Z				
Alsasua Arguinz	567.454.913 570.810.483	4.753.135.821 4.754.725.271	787.890 932.031	182942	566.968.109	4.754.120.307	861.869
				182943	567.926.583	4.754.223.203	857.028
				182972	570.223.333	4.753.879.413	796.989
				182962	571.524.645	4.753.912.170	800.028
				194370	571.779.735	4.752.753.933	586.197
				194351	572.458.599	4.750.234.880	931.085
194371	571.188.904	4.754.603.257	904.049				
194351	572.458.599	4.753.234.880	931.085				
194371	571.188.904	4.754.603.257	904.049				