


- SIGNOS CONVENCIONALES**
- Autopista.-Autovía.
  - Red de interés general.
  - Red de interés de la Comunidad Foral.
  - Red comarcal.
  - Red local.
  - Camino pavimentado.
  - Camino sin pavimentar.
  - Senda.-Carriado.
  - Ferrocarril vía electrificada.
  - Ferrocarril vía doble.
  - Ferrocarril vía única.
  - Puente, Viaducto.
  - Paso a Nivel.
  - Paso a nivel Superior.
  - Paso a nivel inferior.
  - Línea eléctrica.
  - Línea telefónica.
  - Edificación.-Edif. en ruinas.
  - Torre metálica.-Apoyo de hormigón.
  - Tapia.-Almbrada.-Valla.
  - Vértice geodésico de 1º orden.
  - Vértice geodésico de orden inferior.-Topográfico.
  - Señal de nivelación.
  - Punto de apoyo.
  - Gasoducto.
  - Oleoducto.
  - Otras conducciones subterráneas.
  - Límite de nación.
  - Límite de comunidad autónoma.
  - Límite de término municipal.
  - Límite de concejo.
  - Río.
  - Arroyo o regata.
  - Canal.
  - Acequia.-Vaguada.
  - Pozo.-Balsa.-Fuente.-Piscina.
  - Curvas de nivel.-Curvas de depresión.-Altitud.
  - Desmonte o terrapién.
  - Terreno abancaldado.
  - Límite de cultivo.

- USOS DE SUELO**
- A Arrozal
  - Cl Coníferas
  - E Erial
  - Fd Frondosas
  - Fr Frutales
  - He Helicócal
  - H Huerta.-Regadío
  - L Labran.-Secano
  - Ma Monte alto
  - Mb Monte bajo
  - O Olivar
  - P Pastos.-Pradera
  - V Vía
  - J Jardín

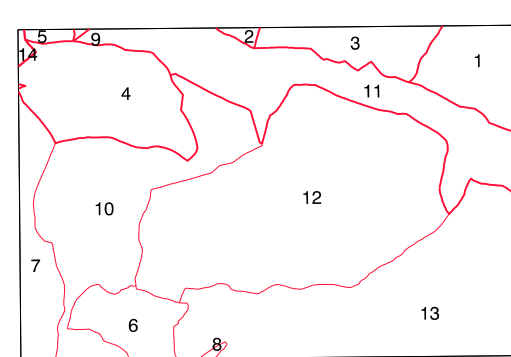
# COMUNIDAD FORAL DE NAVARRA

139 - 7	139 - 8	140 - 5	Correspondencia al 1:5.000
139 - 11	139 - 12	140 - 9	
139 - 15	139 - 16	140 - 13	
			139 (5-7)
			139 (5-8)
			139 (6-7)
			139 (6-8)



Hoja 139 - 12

**DIVISION ADMINISTRATIVA**



- 1.- Arreseoa Baja
- 2.- Arreseoa Alta
- 3.- Eulate
- 4.- Faceris 26
- 5.- Faceris 42
- 6.- Gabsara (Lana)
- 7.- Gaslaín (Lana)
- 8.- Lana (Lana)
- 9.- Larrosa
- 10.- Nancue (Lana)
- 11.- Sierra de Lóquiz
- 12.- Ullberri (Lana)
- 13.- Vitoria (Lana)

COMUNIDAD AUTONOMA DEL PAIS VASCO

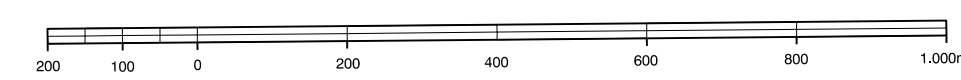
- 14.- Añsa

**INFORMACION COMPLEMENTARIA**

ESCALA DE VUELO:	1:10.000
FECHA:	JUNIO 1993
REALIZACION:	CESTA
RESTITUCION:	PLANCAMP P3
FECHA:	JUNIO 1994
PUBLICACION:	OPTRONICS
FECHA:	ENERO 1998
REALIZACION:	TRABAJOS CATASTRALES SA

**MAPA TOPOGRAFICO DE NAVARRA**

ESCALA 1:10.000



Equidistancia de las curvas de nivel: 5 metros  
Proyección U.T.M. Elipsoidal de Hayford  
Altitudes referidas al nivel medio del mar en Alicante

Dirección y Control: Sección de Cartografía

VERTICES Y SEÑALES NIVELACION	Coordenadas:			PUNTOS DE APOYO	Coordenadas:		
	X	Y	Z		X	Y	Z
Irasabela	563.130.658	4.730.839.097	1.075.674	129010	562.401.689	4.733.128.406	885.542
La Homete	563.425.149	4.732.210.549	1.110.775	129507	561.124.243	4.732.380.555	1.187.324
Monte Santo I	559.844.361	4.732.359.781	1.249.231	129509	565.362.380	4.732.767.446	680.011
Monte Santo II	559.824.320	4.732.510.958	1.259.326	130013	562.716.791	4.730.854.426	645.732
Raso de Viloria 1º	565.899.364	4.730.377.831	1.040.284	130017	565.635.705	4.730.993.112	989.713
Raso de Viloria 3º	566.359.665	4.730.653.426	1.051.421	130225	562.255.421	4.729.840.076	626.769
				131012	562.879.628	4.729.830.567	658.109
				131016	568.093.430	4.729.942.928	982.747