

COMUNIDAD FORAL DE NAVARRA

64-7	64-8	65-5	Correspondencia al 1:5.000	
64-11	64-12	65-9	64 (5-7)	64 (5-8)
64-15	64-16	65-13	64 (6-7)	64 (6-8)


Hoja 64 - 12

SIGNOS CONVENCIONALES

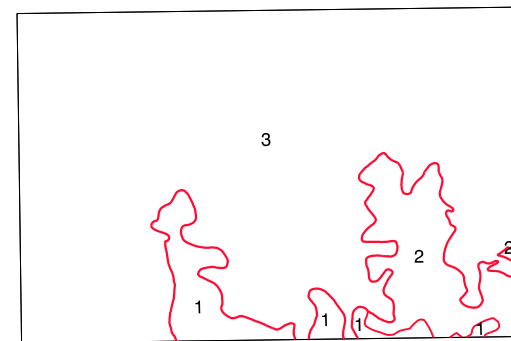
- Autopista-Autovía.
- Red de interés general.
- Red de interés de la Comunidad Foral.
- Red comarcal.
- Red local.
- Camino pavimentado.
- Camino sin pavimentar.
- Senda-Cañada.
- Ferrocarril vía electrificada.
- Ferrocarril vía doble.
- Ferrocarril vía única.
- Puente, Viaducto.
- Paso a Nivel.
- Paso a nivel Superior.
- Paso a nivel Inferior.
- Línea eléctrica.
- Línea telefónica.
- Edificación-Edif. en ruinas.
- Torre metálica-Apoyo de hormigón.
- Tapia-Alambrada-Valla.
- Vertice geodésico de 1er orden.
- Vertice geodésico de orden inferior-Topográfico.
- Señal de nivelación.
- Punto de apoyo.
- Gasoducto.
- Oleoducto.
- Otras conducciones subterráneas.
- Limite de nación.
- Limite de comunidad autónoma.
- Limite de término municipal.
- Limite de concejo.
- Río.
- Arroyo o regata.
- Canal.
- Aqueña-Viguada.
- Pozo-Balsa-Fuente-Piscina.
- Curvas de nivel-Curvas de depresión-Altitud.
- Desmonte o terraplén.
- Terreno abancalado.
- Limite de cultivo.

USOS DE SUELO

- A Arrozal
- Ci Coníferas
- E Erial
- Fd Frondosas
- Fr Frutales
- Ha Hedechal
- H Huerta-Regadio
- L Labor-Secano
- Ma Monte alto
- Mb Monte bajo
- O Olivar
- P Pastos-Pradera
- V Vitis
- J Jardín



DIVISION ADMINISTRATIVA



- COMUNIDAD DE NAVARRA**
- 1.- Arano
 - 2.- Góizua
- COMUNIDAD AUTONOMA DEL PAIS VASCO**
- 3.- Hernani

INFORMACION COMPLEMENTARIA

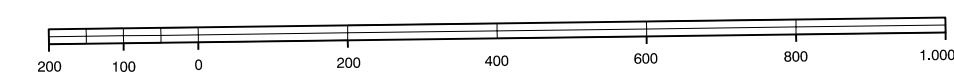
ESCALA DE VUELTO: 1:20.000
FECHA: OCTUBRE 1.995
REALIZACION: AZNAUT S.A.

RESTITUCION: DMAP, R.C.P. Y S20000
FECHA: JUNIO 1.996

PUBLICACION: OPTRONICS
FECHA: FEBRERO 1997
REALIZACION: TRABAJOS CATASTRALES S.A.

MAPA TOPOGRAFICO DE NAVARRA

ESCALA 1:10.000



Equidistancia de las curvas de nivel: 5 metros
Proyección U.T.M. Elipsoide de Hayford
Altitudes referidas al nivel medio del mar en Alicante

Dirección y Control: Sección de Cartografía

VERTICES Y SENALES NIVELACION	Coordenadas:			PUNTOS DE APOYO	Coordenadas:		
	X	Y	Z		X	Y	Z
Cota 377 Marueta	592.927.209 588.379.007	4.785.408.884 4.785.120.151	378.690 405.861	47082 66211	593.031.511 591.481.145	4.786.285.310 4.785.820.331	305.975 152.613