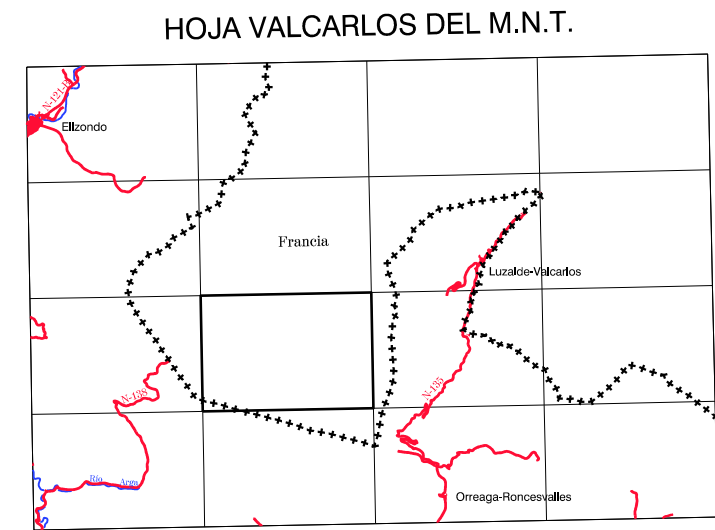


# COMUNIDAD FORAL DE NAVARRA

**Gobierno de Navarra**  
Departamento de Obras Públicas,  
Transportes y Comunicaciones

SERVICIO DE OBRAS PUBLICAS  
Sección de Cartografía

**YSTERBEGUI-MUNUA 91-10**  
Escala 1:10.000




**SIGNOS CONVENCIONALES**

- Autopista.-Autovía.
- Red de interés general.
- Red de interés de la Comunidad Foral.
- Red comarcal.
- Red local.
- Camino pavimentado.
- Camino sin pavimentar.
- Senda.-Cañada.
- Ferrocarril vía electrificada.
- Ferrocarril vía doble.
- Ferrocarril vía única.
- Puente. Viaducto.
- Paso a Nivel.
- Paso a nivel Superior.
- Paso a nivel inferior.
- Línea eléctrica.
- Línea telefónica.
- Edificación.-Edif. en ruinas.
- Torre metálica.-Apoyo de hormigón.
- Tapia.-Alambrada.-Valla.
- Vértice geodésico de 1<sup>er</sup> orden.
- Vértice geodésico de orden inferior.-Topográfico.
- Señal de nivelación.
- Punto de apoyo.
- Gasoducto.
- Oleoducto.
- Otras conducciones subterráneas.
- Limite de nación.
- Limite de comunidad autónoma.
- Limite de término municipal.
- Limite de concejo.
- Río.
- Arroyo o regata.
- Canal.
- Acueducto.-Vaguada.
- Pozo.-Balsa.-Fuente.-Piscina.
- Curvas de nivel.-Curvas de depresión.-Altitud.
- Desmonte o terraplén.
- Terreno abancallado.
- Limite de cultivo.

**USOS DE SUELO**

- A Arrozal
- Cf Conterras
- E Erial
- Fd Frondosos
- Fr Frutales
- He Huelchal
- H Huerta.-Regadío
- L Labor.-Secano
- Ma Monte alto
- Mb Monte bajo
- O Olivar
- P Pastos.-Pradera
- V Vña
- J Jardín

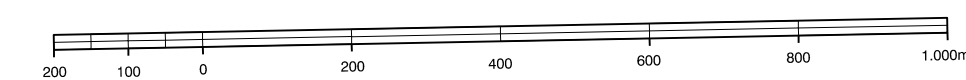
**DIVISION ADMINISTRATIVA**



**INFORMACION COMPLEMENTARIA**

ESCALA DE VUELO: 1:20.000  
FECHA: OCTUBRE 1.995  
REALIZACION: ADMUT S.A.  
RESTITUCION: DAP. I.C.T. P.3 Y 802000  
FECHA: JUNIO 1.996  
PUBLICACION: OPTICONS  
FECHA: ENERO 1.998  
REALIZACION: TRABAJOS CATASTRALES S.A.

**MAPA TOPOGRAFICO DE NAVARRA**  
ESCALA 1:10.000



Equidistancia de las curvas de nivel: 5 metros  
Proyección U.T.M. Elipsoidal de Hayford  
Alturas referidas al nivel medio del mar en Alicante  
Dirección y Control: Sección de Cartografía

91 - 5	91 - 6	91 - 7	Correspondencia al 1:5.000
91 - 8	91 - 10	91 - 11	
91 - 13	91 - 14	91 - 15	
			91 (5 - 3) 91 (5 - 4)
			91 (6 - 3) 91 (6 - 4)

Hoja 91 - 10