


MAPA TOPOGRÁFICO DE NAVARRA

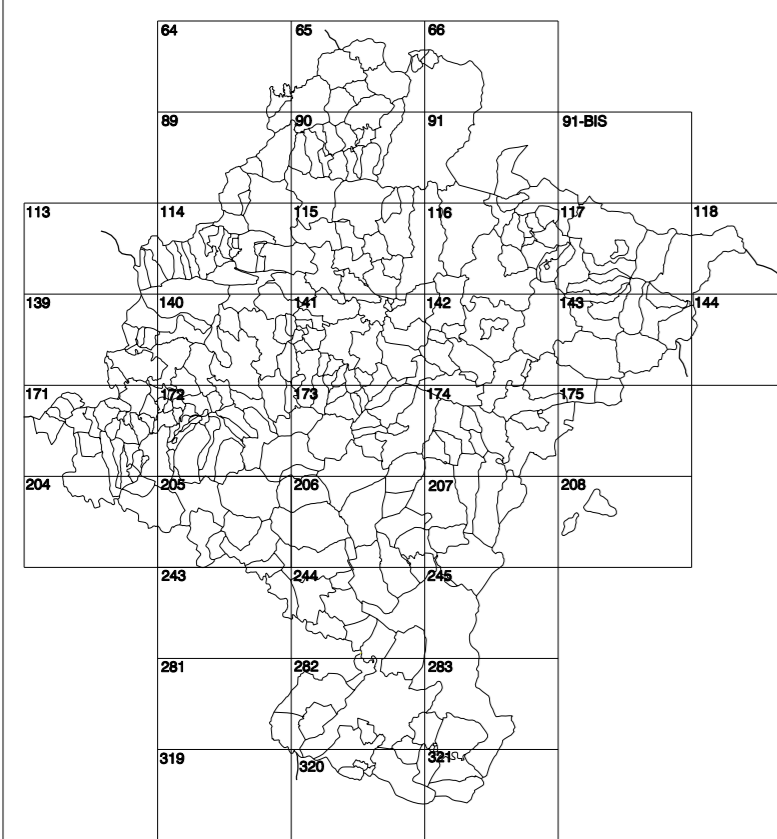
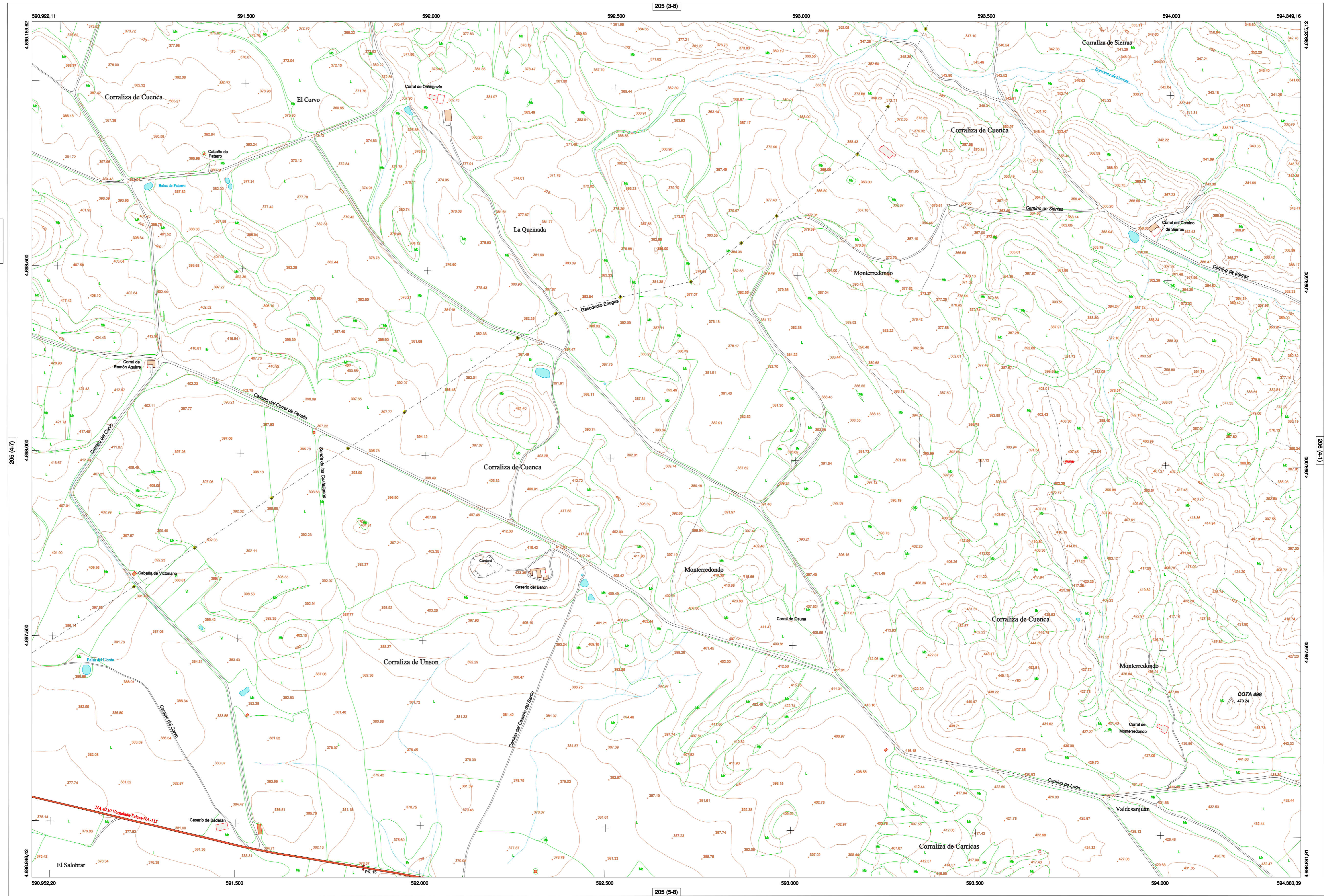
# CORRALIZA DE CUENCA



**GOBIERNO DE NAVARRA**  
 DEPARTAMENTO DE OBRAS PÚBLICAS  
 TRANSPORTES Y COMUNICACIONES

SERVICIO DE PROYECTOS, FERROCARRILES  
 Y OBRAS HIDRÁULICAS

DIVISIÓN DEL TERRITORIO EN HOJAS DEL MTN50

HOJA 205 (4-8)

**SIGNOS PUNTALES**

Vértices geodésicos 1<sup>er</sup> orden. Red.

Vértices red Pizarra. Punto acotado terreno, no terreno.

Señal nivelación alta precisión, normal. Estación Mat.

Manantial naciente. Abreviador. Pozo.

Estanque. Fuente monumental. Fuente.

Depósito agua elevada. Nivel. Subterráneo.

Depósito combustible a nivel. Elevado. Abastecimiento.

Establecimiento público. Edificio. Edificio público.

Árbol roble. Misa. Chimenea.

Edificio en construcción. Construcción puntual. Nave.

Casa puntual. Charco. Invernadero.

Monumento. Cota máx. embalsamiento. Soporte telefónico.

Antena parabólica. Repetidor TV y FT. Poste FFCC.

Torre eléctrica. Poste eléctrico. Poste telefónico.

Molino. Molino de viento. Aerogenerador.

Iglesia-ermita. Horno. Cementerio.

Gasoducto. Gasolinería. Oleoducto.

Hito kilométrico de autopista, carretera, FFCC.

Parque infantil. Instalaciones deportivas. Piscina.

Símb. Sñ. Paso a nivel FFCC.

Símb. Cueva. Dolmen.

**SIGNOS PUNTALES DE USOS DEL SUELO**

Huerta: H. Prado: Pr. Arrozal: Ar. Monte Bajo: Mb  
 Labor: L. Viñedo: V. Erial: Er. Monte Alto: Ma  
 Olivar: Ol. Jardín: J. Fútbol: Ff. Cortafuegos: Cu

**SIGNOS LINEALES**

Límite nación. Comunidad.

Límite municipio. Conocjo.

Curva nivel directora. Curva nivel.

Curva depresión directora. Curva depresión.

Escarpa. Terraplén.

Cabeza talud. Pie Talud.

Zanja. Cintas transportadoras.

Tubería. Acueducto.

Oleoducto. Gasoducto.

Cauce permanente. Vaguada.

Balsa, alberca. Lago.

Canal linéal. Canal de obra.

Acequia. Cuneo.

Senda. Camino.

Muro contención. Tapia, pared.

Cañada Real. Catizada Romana.

Bancal. Camino de Santiago.

Mural. Puente.

FFCC vía única. Vía doble.

FFCC desmantelado. Zona delimitada.

Autopista, autovía. Carretera.

Pista pavimentada. Pista sin pavimentar.

Límite pavimento. Límite zona ajardinada.

Línea eléctrica. Línea telefónica.

Almbrado o tela metálica. Valla.

Verja. Seto.

**SIGNOS ZONALES**

Fronteras (Fd)

Conifera (Cf)

Reprobación (Rep)

Zona arbolada (Za)

Chopera (Ch)

Salinas

Embalse

Vertedero

Escollera

Mina

Bancales


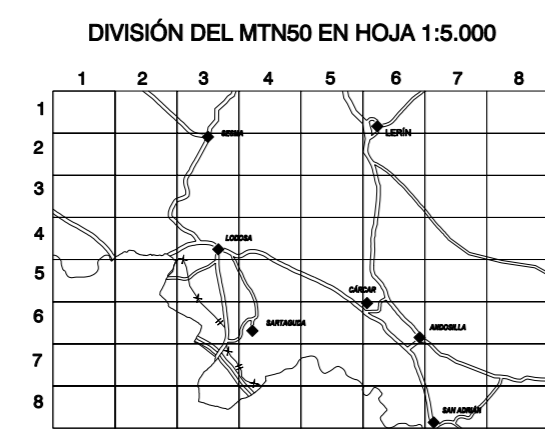
Cantara

Agua intermitente

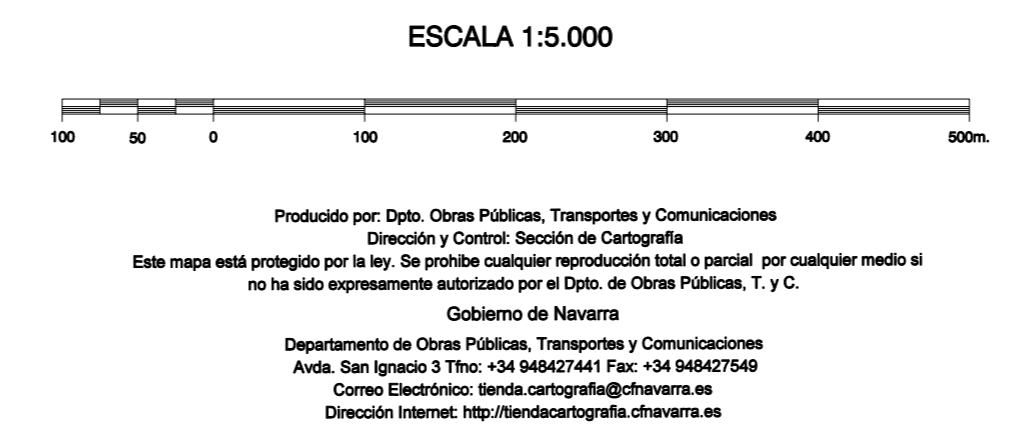
Pantano

Embalse

Complejo e inst.



COMUNIDAD FORAL DE NAVARRA  
 104 | PALCES



INFORMACIÓN GENERAL

NG= Norte cuadrícula UTM  
 NGr= Norte Geográfico  
 NGr= Norte Magnético  
 Convergenca de Meridianos  
 $\omega = 0^\circ 38' 41,1''$   
 Declinación magnética para el 1 de Enero de 1996  
 $\delta = 3^\circ 22'$  Oeste  
 Datos referidos al centro de la hoja

INFORMACIÓN GEODÉSICA Y CARTOGRÁFICA

Sistema Geodésico de Referencia ED50.  
 Elipsoide Internacional de Hayford. Datum Potsdam.  
 Longitudes referidas al Meridiano de Greenwich.  
 Latitudes referidas al Ecuador.  
 Altitudes referidas al nivel medio del mar en Alicante.  
 Proyección U.T.M. Huso 30 Zona T.  
 Equidistancia de las curvas de nivel 5 m.

INFORMACIÓN COMPLEMENTARIA

Vuelo: Escala 1: 20.000, Abril 2003. Realizado por: Azimut  
 Edición: Septiembre 2003. Realizado por: Trabajos Catastrales S. A.  
 Límites Administrativos: Servicio de Riqueza Territorial.  
 Toponimia: Dirección General de Universidades y Política Lingüística