


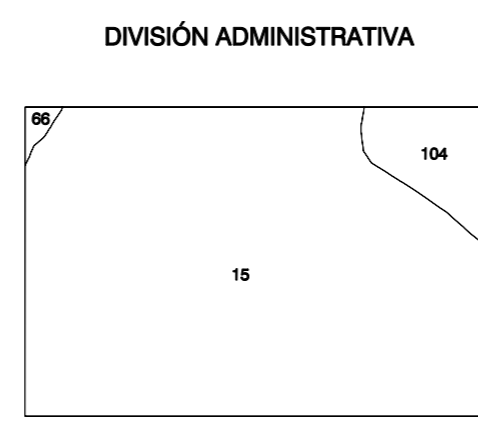
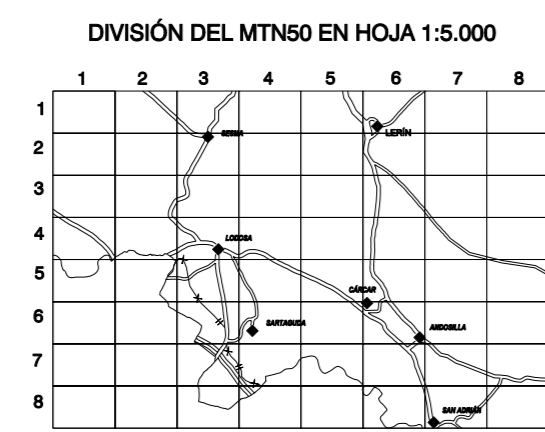
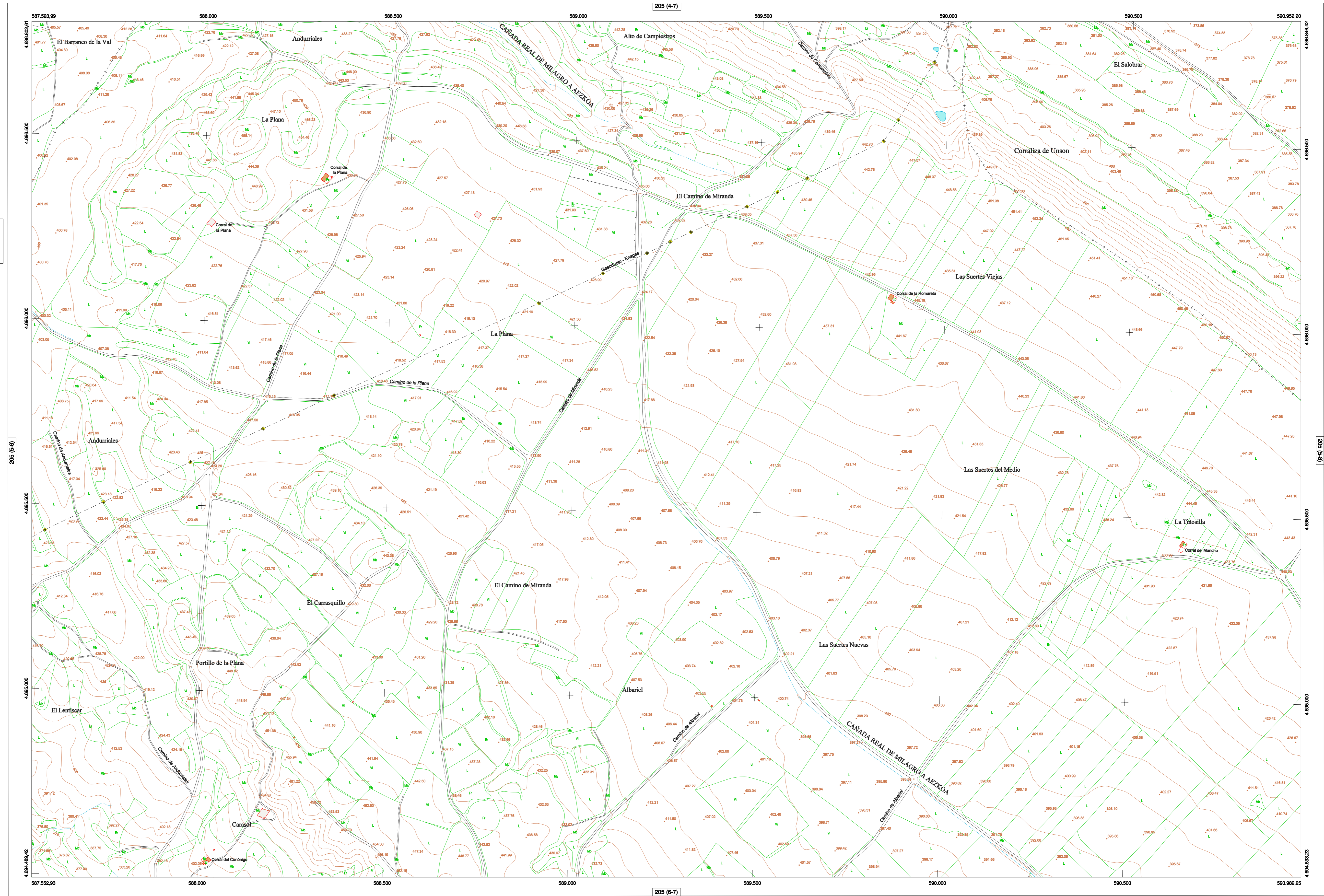
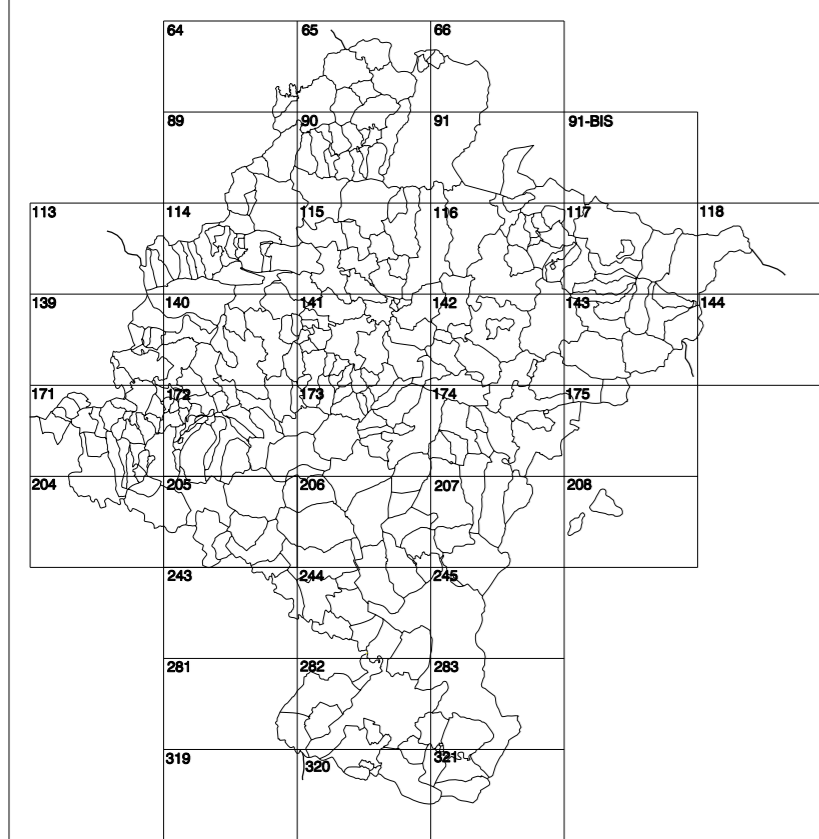
MAPA TOPOGRÁFICO DE NAVARRA

EL CARRASQUILLO

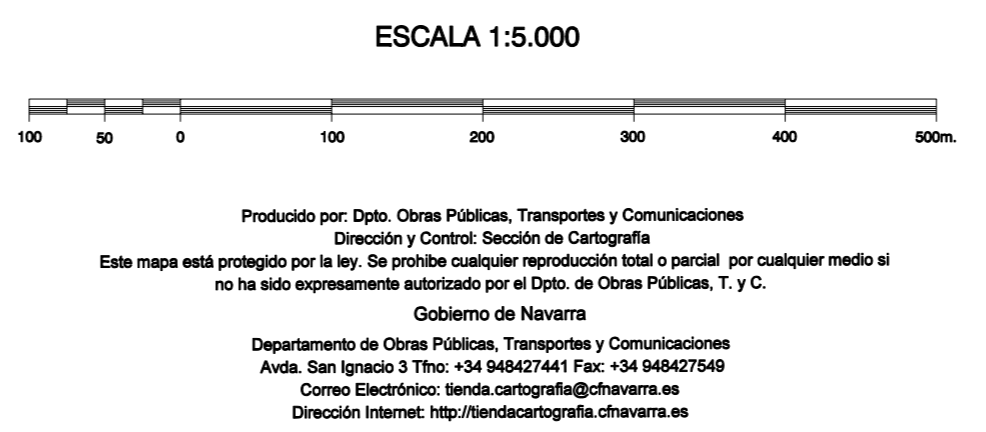
205 (4-7)



GOBIERNO DE NAVARRA
 DEPARTAMENTO DE OBRAS PÚBLICAS
 TRANSPORTES Y COMUNICACIONES
 SERVICIO DE PROYECTOS, FERROCARRILES
 Y OBRAS HIDRÁULICAS
 DIVISIÓN DEL TERRITORIO EN HOJAS DEL MTN50



COMUNIDAD FORAL DE NAVARRA
 15 : ANDOÑILLA
 66 : CALICAR
 104 : FALCES



INFORMACIÓN GENERAL
 NCG= Norte cuadrícula UTM
 NMG= Norte Geográfico
 NMG= Norte Magnético
 Convergencia de Meridianos
 $\alpha = 0^\circ 38' 41,1''$
 Declinación magnética para el 1 de Enero de 1996
 $\delta = 3^\circ 22'$ Oeste
 Datos referidos al centro de la hoja

INFORMACIÓN GEODÉSICA Y CARTOGRÁFICA
 Sistema Geodésico de Referencia ED50.
 Elipsoide Internacional de Hayford. Datum Potsdam.
 Longitudes referidas al Meridiano de Greenwich.
 Latitudes referidas al Ecuador.
 Altitudes referidas al nivel medio del mar en Alicante.
 Proyección U.T.M. Huso 30 Zona T.
 Equidistancia de las curvas de nivel 5 m.

INFORMACIÓN COMPLEMENTARIA
 Vuelo: Escala 1: 20.000, Abril 2003. Realizado por: Azimut
 Edición: Septiembre 2003. Realizado por: Trabajos Catastrales S. A.
 Límites Administrativos: Servicio de Riqueza Territorial.
 Toponimia: Dirección General de Universidades y Política Lingüística

HOJA 205 (5-7)

205 (5-6)

205 (6-7)

4.696.000

4.696.000

4.696.000

4.696.000

4.696.000

4.696.000

4.696.000

4.696.000

4.696.000

4.696.000

4.696.000

4.696.000

4.696.000

4.696.000

4.696.000

4.696.000

4.696.000

4.696.000

4.696.000

4.696.000

4.696.000

4.696.000

4.696.000

4.696.000

4.696.000

4.696.000

4.696.000

4.696.000

4.696.000

4.696.000

4.696.000

4.696.000

4.696.000

4.696.000

4.696.000

4.696.000

4.696.000

4.696.000

4.696.000

4.696.000

4.696.000

4.696.000

4.696.000

4.696.000

4.696.000

4.696.000

4.696.000

4.696.000

4.696.000

4.696.000

4.696.000

4.696.000

4.696.000

4.696.000

4.696.000

4.696.000