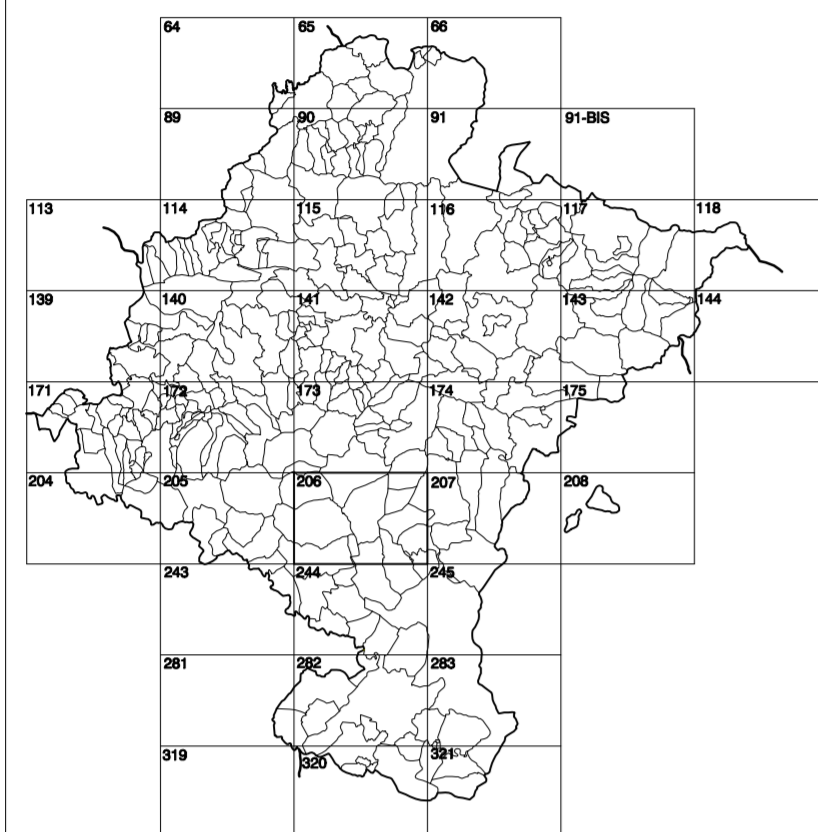


GOBIERNO DE NAVARRA
DEPARTAMENTO DE OBRAS PÚBLICAS
TRANSPORTES Y COMUNICACIONES

SERVICIO DE PROYECTOS, FERROCARRILES
Y OBRAS HIDRÁULICAS

DIVISIÓN DEL TERRITORIO EN HOJAS DEL MTN50

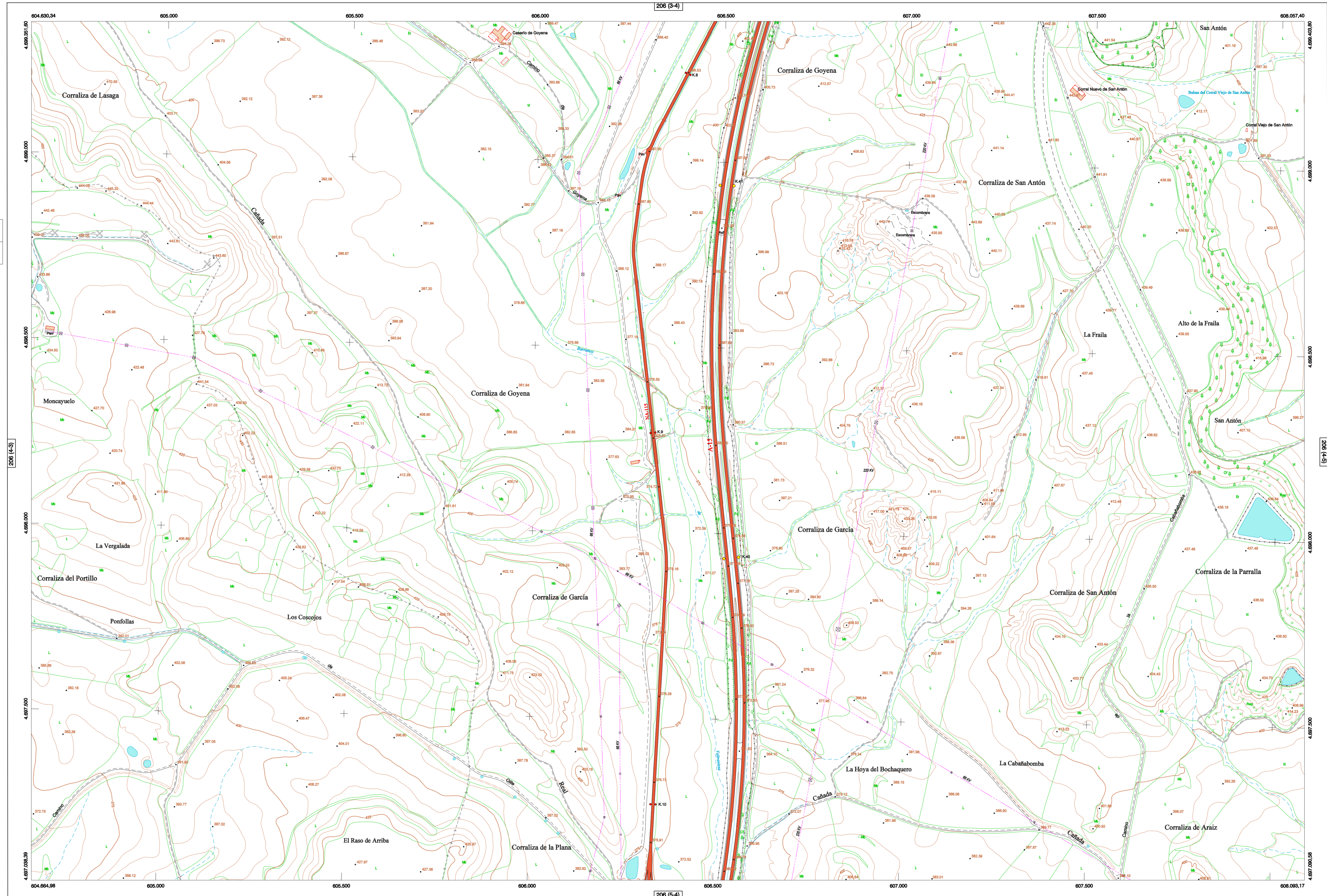


HOJA 206 (4-4)

MAPA TOPOGRÁFICO DE NAVARRA

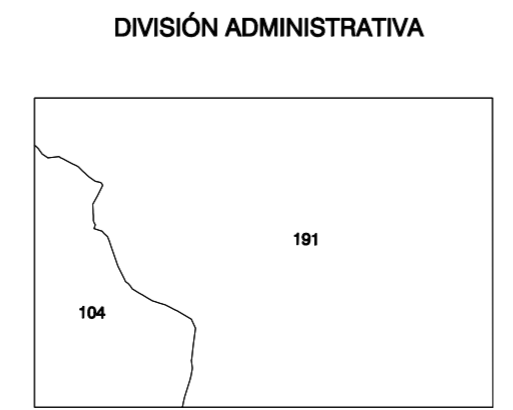
CASERÍO DE GOYENA

1:50.000 1:5.000
206 4-4

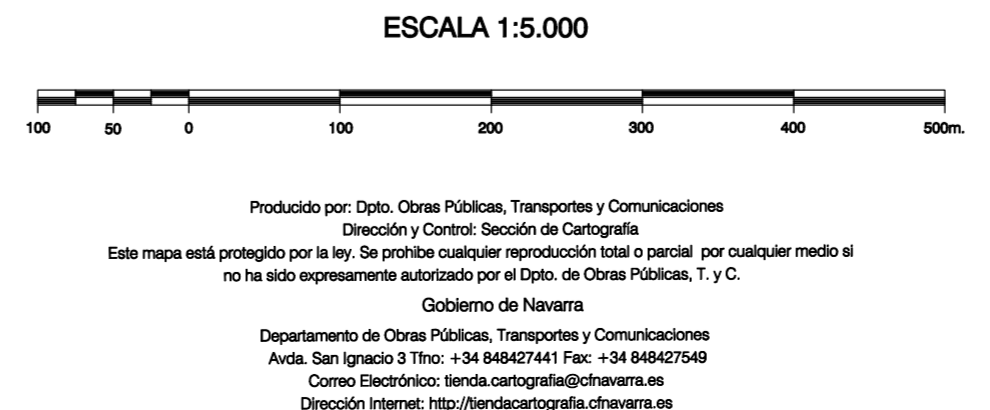


- SIGNOS PUNTUALES**
- Vértice geodésico 11'4º orden. Red.
 - Vértice red Pliegue. Punto acotado terreno, no terreno.
 - Señal nivelación alta precisión, normal, Estación Met.
 - Manantial nacimiento. Abrevadero. Pozo.
 - Estanque. Fuente monumental. Fuente.
 - Depósito agua elevado. Nivel. Subterráneo.
 - Depósito combustible a nivel. Elevado. Abastecimiento.
 - Estacionamiento público. Edificio. Edificio público.
 - Árbol notado. Mena. Chimenea.
 - Edificio en construcción. Construcción puntual. Nivel.
 - Caseta puntual. Chamizo. Invernadero.
 - Monumento. Cosa máx. embalsamiento. Soporte telefónico.
 - Antena parabólica. Repetidor TV y TF. Poste FFCC.
 - Torre eléctrica. Poste eléctrico. Poste telefónico.
 - Molino. Molino de viento. Avanzado.
 - Iglesia-ermita. Hórreo. Cementerio.
 - Gasoducto. Gasolinería. Cloacoducto.
 - Hito kilométrico de autopista, carretera, FFCC.
 - Parque infantil. Instalaciones deportivas. Piscina.
 - Símb. Sío. Paso a nivel FFCC.
 - Símb. Cueva. Domo.
- SIGNOS PUNTUALES DE USOS DEL SUELO**
- Huerta: H Prado: Pr Arrozal: Ar Monte Bajo: MB
 - Labor: L Vinedo: V1 Erial: Er Monte Alto: MA
 - Olivar: Ol Jardín: J Frutal: Fr Cisternaje: CU

- SIGNOS LINEALES**
- Límite nación. Comunidad.
 - Límite municipio. Concejo.
 - Curva nivel derecha. Curva nivel.
 - Curva depresión derecha. Curva depresión.
 - Escarpado. Temporal.
 - Cabeza talud. Pie Talud.
 - Zanja. Cinta transportadora.
 - Tubería. Acueducto.
 - Cloacoducto. Cloacoducto.
 - Cauce permanente. Vaguada.
 - Balzo. alberca. Lago.
 - Canal lineal. Canal de obra.
 - Acequia. Cuneta.
 - Senda. Cammino.
 - Muro contención. Tapia, pared.
 - Cañada Real. Cañada Romana.
 - Bancal. Camino de Santiago.
 - Muralla. Puente.
 - FFCC vía única. Vía doble.
 - FFCC desmantelado. Zona delimitada.
 - Autopista, autopista. Carretera.
 - Plata pavimentada. Plata sin pavimentar.
 - Límite pavimento. Límite zona ajardinada.
 - Línea eléctrica. Línea telefónica.
 - Alimentada o tele. metálica. Vía.
 - Veje. Soto.
- SIGNOS ZONALES**
- Fronteras (F)
 - Cortijos (C)
 - Repoblación (Pe)
 - Zona arbolada (A)
 - Chopera (Ch)
 - Salinas
 - Escombrera
 - Vertedero
 - Escollera
 - Mina
 - Bancales
 - Cartera
 - Agua intermitente
 - Zona en obra
 - Embalse
 - Complejo e inst.



COMUNIDAD FORAL DE NAVARRA
104 - FALCES
191 - OLITE



INFORMACIÓN GENERAL

NC= Norte cuadrícula UTM
NG= Norte Geográfico
NM= Norte Magnético
Convergencia de Meridianos
W = 0° 53' 10,76"
Declinación magnética para el 1 de Enero de 1996
δ = 3° 22' Oeste

Datos referidos al centro de la hoja

INFORMACIÓN GEODÉSICA Y CARTOGRÁFICA

Sistema Geodésico de Referencia ED50.
Elipsoide Internacional de Hayford. Datum Potsdam.
Longitudes referidas al Meridiano de Greenwich.
Latitudes referidas al Ecuador.
Alturas referidas al nivel medio del mar en Alicante.
Proyección U.T.M. Huso 30 Zona T.
Equidistancia de las curvas de nivel 5 m.

INFORMACIÓN COMPLEMENTARIA

Vuelo digital: G.S.D.: 22 cm., julio 2008. Realizado por: I.C.C.

Edición: Noviembre 2008. Realizado por: Trabajos Catastrales S. A.

Límites Administrativos: Servicio de Riqueza Territorial.

Toponimia: Dirección General de Universidades y Política Lingüística