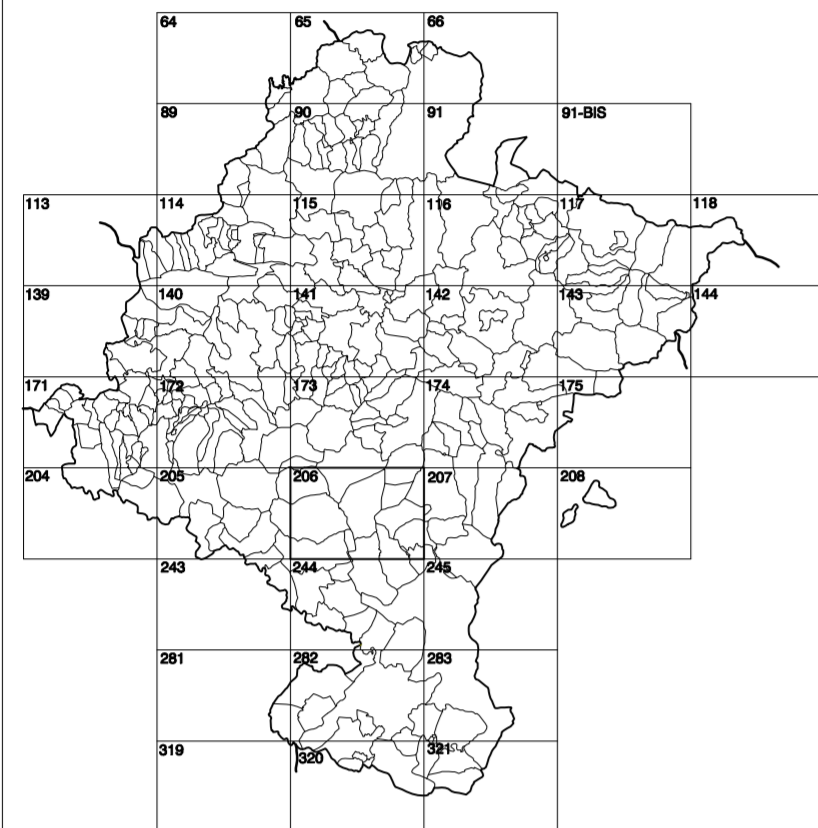


GOBIERNO DE NAVARRA
DEPARTAMENTO DE OBRAS PÚBLICAS
TRANSPORTES Y COMUNICACIONES

SERVICIO DE PROYECTOS, FERROCARRILES
Y OBRAS HIDRÁULICAS

DIVISIÓN DEL TERRITORIO EN HOJAS DEL MTN50



HOJA 206 (7-5)

SIGNOS PUNTALES

- Verificadores 1"=4" orden 1/4"
- Verificadores 1"=4" orden 1/2"
- Señal nivelación alta precisión, normal, Estación Met.
- Manantial reciente, Abrevadero, Pozo
- Estanque, Fuente monumental, Fuente
- Depósito agua elevado, Nivel, Subterráneo
- Depósito combustible a nivel, Elevado, Abastecimiento
- Estacionamiento público, Edificio, Edificio público
- Árbol notorio, Mina, Chimenea
- Edificio en construcción, Construcción puntual, Nave
- Caseta puntual, Charco, Invernadero
- Monumento, Cota máx. embalsamiento, Soporte telefónico
- Antena parabólica, Receptor TV y TF, Poste FFCC
- Torre eléctrica, Poste eléctrico, Poste telefónico
- Molino, Molino de viento, Aerogenerador
- Iglesia-ermita, Horno, Cementerio
- Gasoducto, Gasolina, Oleoducto
- Hito kilométrico de autopista, carretera, FFCC
- Parque infantil, Instalaciones deportivas, Piscina
- Símb. Sío, Paso a nivel FFCC
- Símb. Cueva, Dolmen

SIGNOS PUNTALES DE USOS DEL SUELO

- Huerta: H Prado: Pr Arrozal: Arr Monte Bajo: Mb
- Labor: L Viñedo: Vi Estiérc: Er Monte Alto: Ma
- Olive: Ol Jardín: J Frutal: Fr Cortafrutos: Cf

SIGNOS LINEALES

- Límite nación, Comunidad
- Límite municipio, Concepj
- Curva nivel directora, Curva nivel
- Curva desviación directora, Curva desviación
- Escarpado, terraplén
- Cabeza talud, Pie Talud
- Zanja, Círculo transportador
- Tubería, Acueducto
- Oleoducto, Oleoducto
- Cauce permanente, Vaguada
- Balsa, alberca, Lago
- Canal lineal, Canal de obra
- Acequia, Cuneta
- Senda, Camino
- Muro contención, Tapia, pared
- Calleada Real, Calleada Romana
- Barranc, Camino de Santiago
- Muralla, Puente
- FFCC vía única, Vía doble
- FFCC desmantelada, Zona delimitada
- Autopista/autopista, Carretera
- Plata pavimentada, Pista, un pavimento
- Límite pavimento, Límite zona ajardinada
- Línea eléctrica, Línea telefónica
- Almadraba o tela metálica, Valla
- Verja, Soto



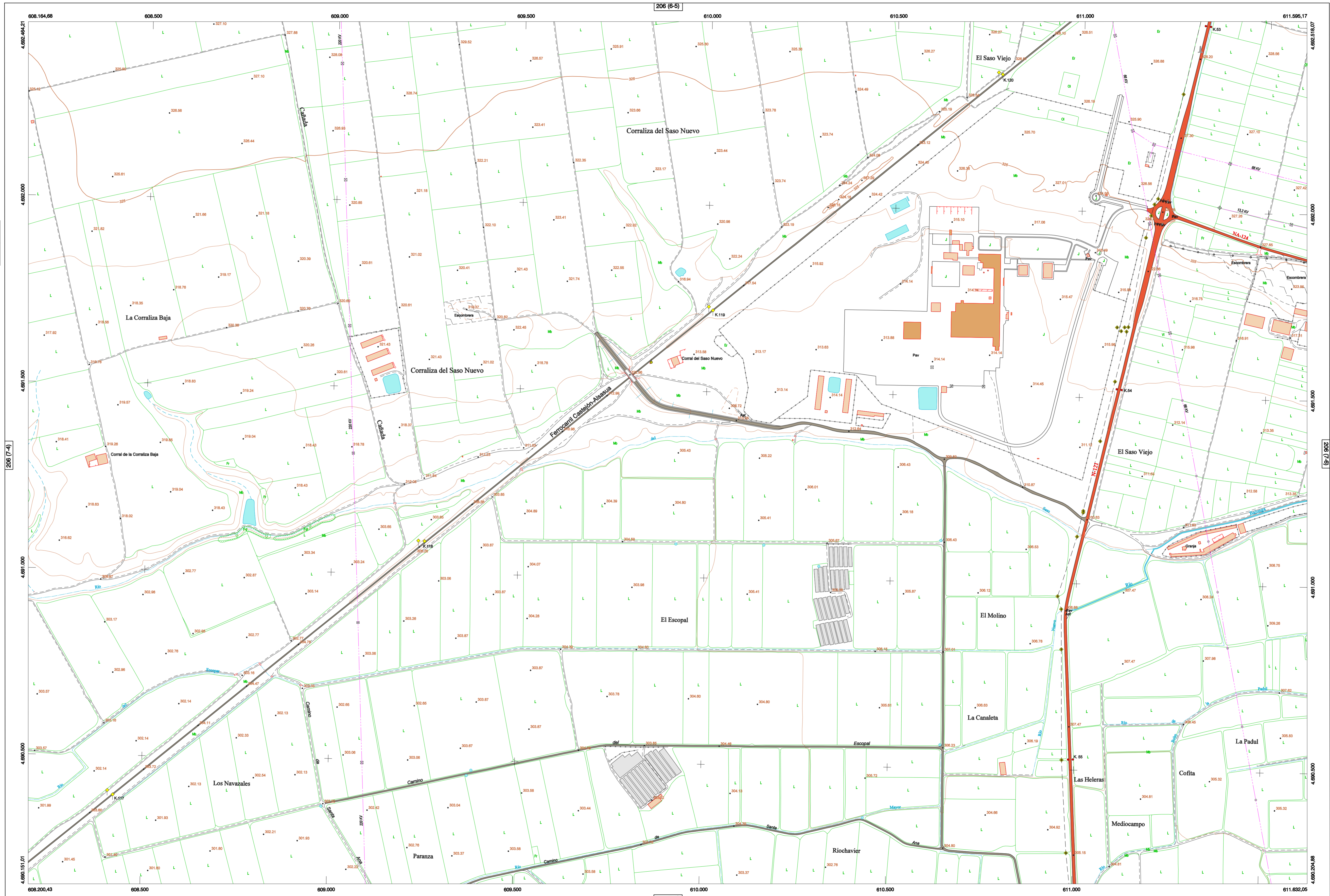
SIGNOS ZONALES

- Fronteras (F=)
- Confesiones (C)
- Reposición (Rep)
- Zona arbolada (A)
- Chopos (Ch)
- Sárbans
- Escobadura
- Vertedero
- Escollera
- Mina
- Bancales
- Carteras
- Agua intermitente
- Zona en obras
- Embalaje
- Complejo e inst.

MAPA TOPOGRÁFICO DE NAVARRA

EL ESCOPAL

1:50.000 1:5.000
206 7-5



COMUNIDAD FORAL DE NAVARRA
66 : CAPARROSO

ESCALA 1:5.000

Producido por: Dpto. Obras Públicas, Transportes y Comunicaciones
Dirección y Control: Sección de Cartografía
Este mapa está protegido por la ley. Se prohíbe cualquier reproducción total o parcial por cualquier medio si no ha sido expresamente autorizado por el Dpto. de Obras Públicas, T. y C.

Gobierno de Navarra
Departamento de Obras Públicas, Transportes y Comunicaciones
Ayda. San Ignacio 3 Tfno: +34 948427441 Fax: +34 948427548
Correo Electrónico: renda.cartografia@chaverra.es
Dirección Internet: <http://renda.cartografia.chaverra.es>

INFORMACIÓN GENERAL

NC= Norte cuadrícula UTM
NG= Norte Geográfico
NM= Norte Magnético
Convergencia de Meridianos
 $\omega = 0^\circ 53' 10,76''$
Declinación magnética para el 1 de Enero de 1996
 $\delta = 3^\circ 22'$ Oeste

Datos referidos al centro de la hoja

INFORMACIÓN GEODÉSICA Y CARTOGRÁFICA

Sistema Geodésico de Referencia ED50.
Elipsoide Internacional de Hayford, Datum Potsdam.
Longitudes referidas al Meridiano de Greenwich.
Latitudes referidas al Ecuador.
Altitudes referidas al nivel medio del mar en Alicante.
Proyección U.T.M. Huso 30 Zona T.
Equidistancia de las curvas de nivel 5 m.

INFORMACIÓN COMPLEMENTARIA

Vuelo digital: G.S.D.: 22 cm., Julio 2008. Realizado por: I.C.C.
Edición: Noviembre 2008. Realizado por: Trabajos Catastrales S. A.
Límites Administrativos: Servicio de Riqueza Territorial.
Toponimia: Dirección General de Universidades y Política Lingüística

