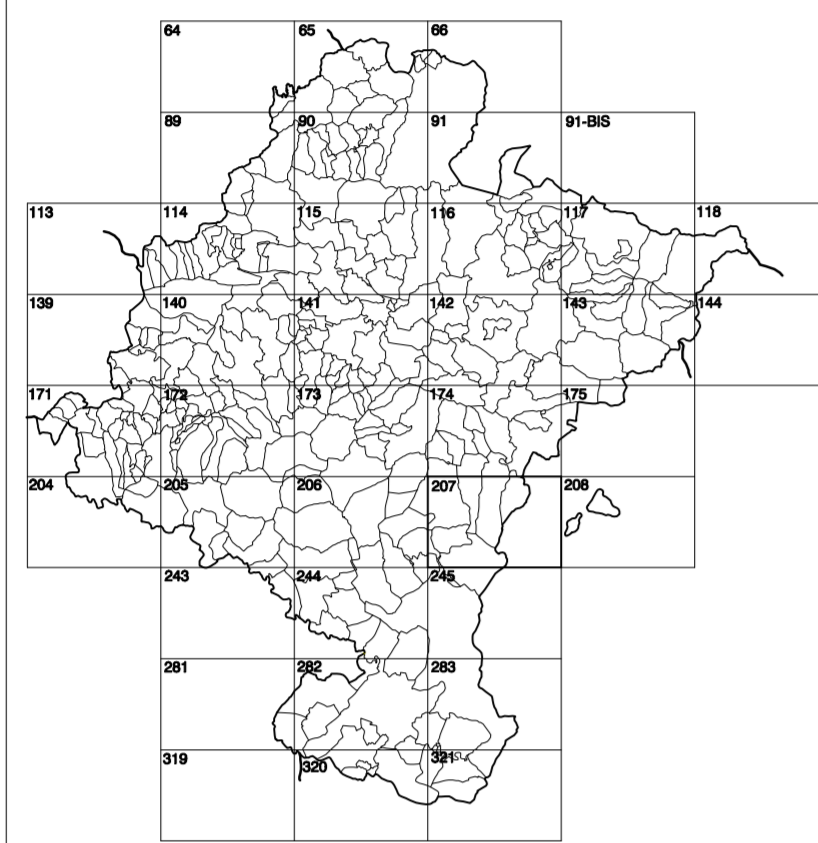


GOBIERNO DE NAVARRA
DEPARTAMENTO DE OBRAS PÚBLICAS
TRANSPORTES Y COMUNICACIONES

SERVICIO DE PROYECTOS, FERROCARRILES
Y OBRAS HIDRÁULICAS

Y OBRAS HIDRÁULICAS

DIVISIÓN DEL TERRITORIO EN HOJAS DEL MTN50

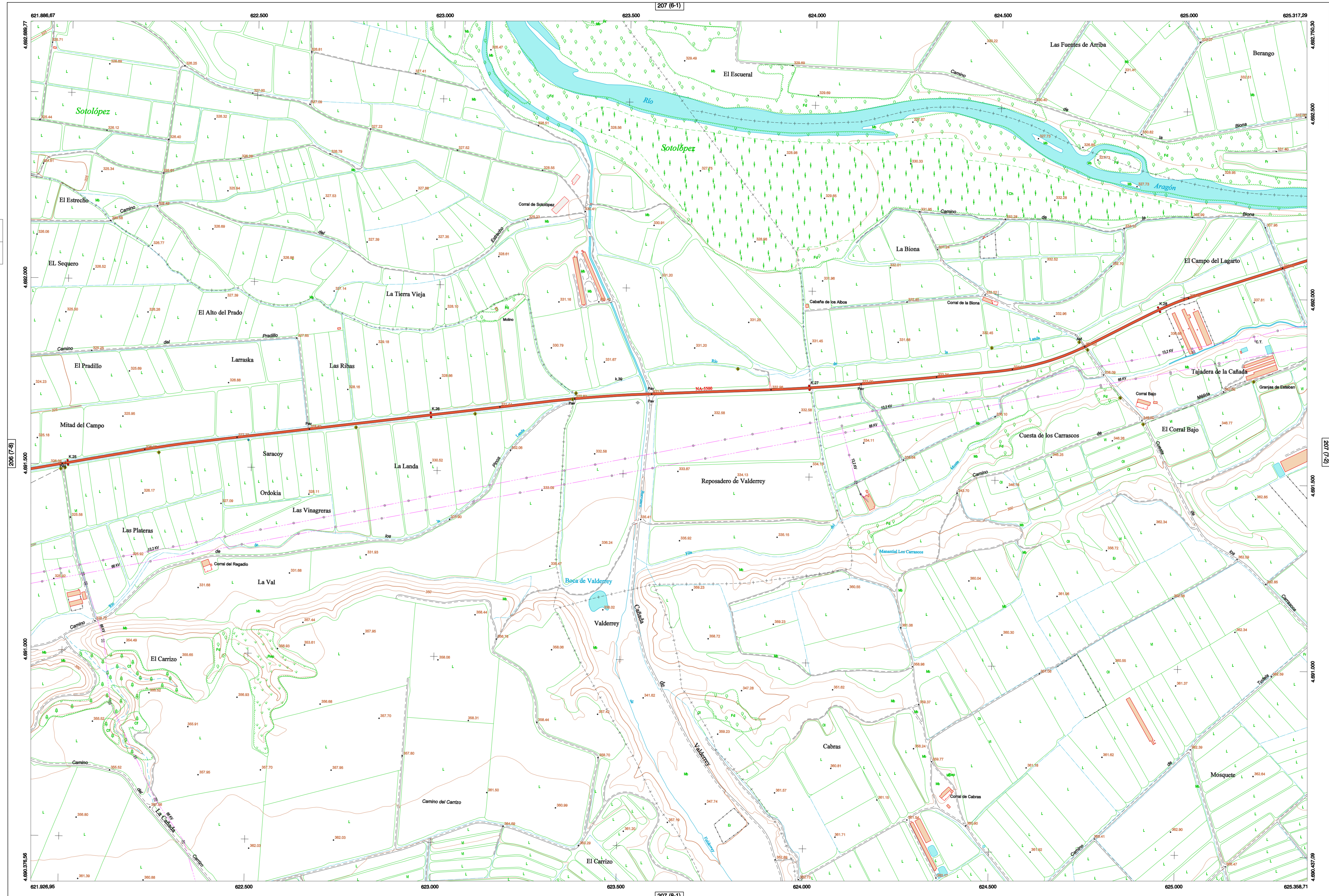


HOJA 207 (7-1)

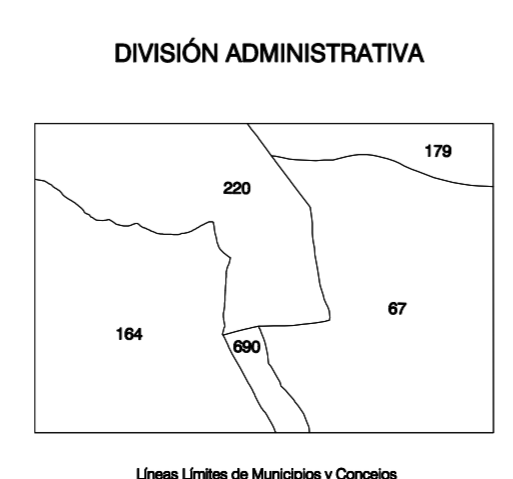
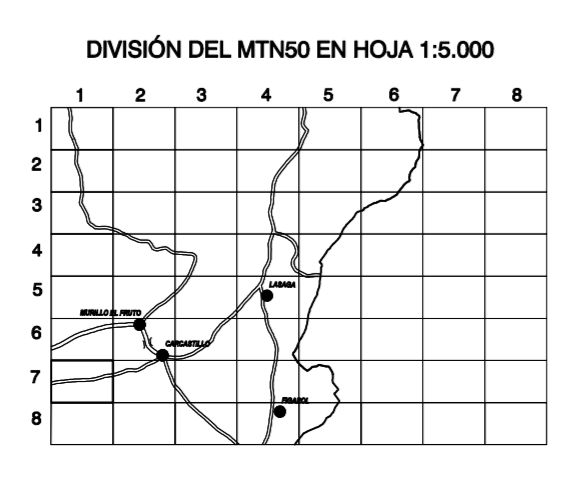
MAPA TOPOGRÁFICO DE NAVARRA

CABRAS

1:50.000 1:5.000
207 7-1



- SIGNOS PUNTUALES**
- Vértice geodésico 1^o orden. Red.
 - Vértice red Pliegue. Punto acotado terreno, no terreno.
 - Señal nivelación alta precisión, normal, Estación Met.
 - Manantial naciente. Abrevadero, Pozo.
 - Estanque. Fuente monumental. Fuente.
 - Depósito agua elevado. Nivel. Subterráneo.
 - Depósito combustible a nivel. Elevado. Abastecimiento.
 - Estacionamiento público. Edificio. Edificio público.
 - Árbol notable. Mina. Chimenea.
 - Edificio en construcción. Construcción puntual. Nave.
 - Caseta puntual. Chantre. Invernadero.
 - Monumento. Cota méx. embalsamiento. Soporte telefónico.
 - Antena parabólica. Repetidor TV y F. Poste FCCC.
 - Torre eléctrica. Poste eléctrico. Poste telefónico.
 - Molino. Molino de viento. Aerogenerador.
 - Iglesia-ermita. Hórreo. Cementerio.
 - Gasoducto. Gasolinera. Cerdado.
 - Hito kilométrico de autopista, carretera, FCCC.
 - Parque Infantil. Instalaciones deportivas. Piscina.
 - Sión. Sío. Piso a nivel FCCC.
 - Sima. Cueva. Dalmén.
- SIGNOS PUNTUALES DE USOS DEL SUELO**
- Huerta: H Prado: Pr Arrozal: Ar Monte Bajo: MB
 - Labor: L Vivero: Vi Jardín: J Monte Alto: Ma
 - Olivar: Ol
- SIGNOS LINEALES**
- Límite nación. Comunidad.
 - Límite municipio. Concejo.
 - Curva nivel dirección. Curva nivel.
 - Curva depresión dirección. Curva depresión.
 - Escarpado. Terraplén.
 - Cabeza talud. Pie Talud.
 - Zanja. Cinta transportadora.
 - Tubería. Acueducto.
 - Oleoducto. Gasoducto.
 - Cauce permanente. Vaguada.
 - Balsa, alberca. Lago.
 - Canal lineal. Canal de obra.
 - Acequia. Cuneta.
 - Senda. Camino.
 - Muro contención. Tapia, pared.
 - Cañada Real. Calzada Romana.
 - Barrical. Camino de Santiago.
 - Muralla. Puente.
 - FCCC Vía Única. Vía doble.
 - FCCC desmantelado. Zona delimitada.
 - Autopista, autopista. Carretera.
 - Pista pavimentada. Pista sin pavimentar.
 - Límite eléctrica. Límite zona ajardinada.
 - Línea eléctrica. Línea telefónica.
 - Aparato de tele. metalico. Valla.
 - Verja. Soto.
- SIGNOS ZONALES**
- Fronterosa (Fd)
 - Confines (Cf)
 - Reputación (Rep)
 - Zona arbolada (Za)
 - Chopera (Ch)
 - Salinas
 - Escobrona
 - Vertedero
 - Escollera
 - Mina
 - Bancales
 - Cantera
 - Agua Intermitente
 - Zona en obras
 - Embalaje
 - Complejo e Inst.



COMUNIDAD FORAL DE NAVARRA
67: CARCASTILLO
164: MELIDA
179: MURILLO EL FRUTO
220: SANTAGARA
690: BARDINAS REALES

ESCALA 1:50.000

Producido por: Depto. Obras Públicas, Transportes y Comunicaciones
Dirección y Control: Sección de Cartografía
Este mapa está protegido por la ley. Se prohíbe cualquier reproducción total o parcial por cualquier medio si no ha sido expresamente autorizada por el Depto. de Obras Públicas, T. y C.
Gobierno de Navarra
Departamento de Obras Públicas, Transportes y Comunicaciones
Avda. San Ignacio 3 Tfno: +34 948427441 Fax: +34 948427549
Correo Electrónico: territo.cartografia@tracasa.es
Dirección Internet: <http://territo.cartografia.cfrnavarra.es>

INFORMACIÓN GENERAL

NC= Norte cuadrícula UTM
NG= Norte Geográfico
NM= Norte Magnético
Convergencia de Meridianos
α = 11° 6' 40,66"
Declinación magnética para el 1 de Enero de 1998
δ = 3° 22' Oeste
Datos referidos al centro de la hoja

INFORMACIÓN GEODÉSICA Y CARTOGRÁFICA

Sistema Geodésico de Referencia ED50.
Elipsoide Internacional de Hayford. Datum Potsdam.
Longitudes referidas al Meridiano de Greenwich.
Altitudes referidas al nivel medio del mar en Alicante.
Proyección U.T.M. Hueso 30 Zona T.
Equidistancia de las curvas de nivel 5 m.

INFORMACIÓN COMPLEMENTARIA

Huelo digital: G.S.D.: 22 cm., Julio 2006. Realizado por: I.C.C.
Edición: Noviembre 2008. Realizado por: Trabajos Catastrales S. A.
Límites Administrativos: Servicio de Riqueza Territorial.
Toponimia: Dirección General de Universidades y Política Lingüística

