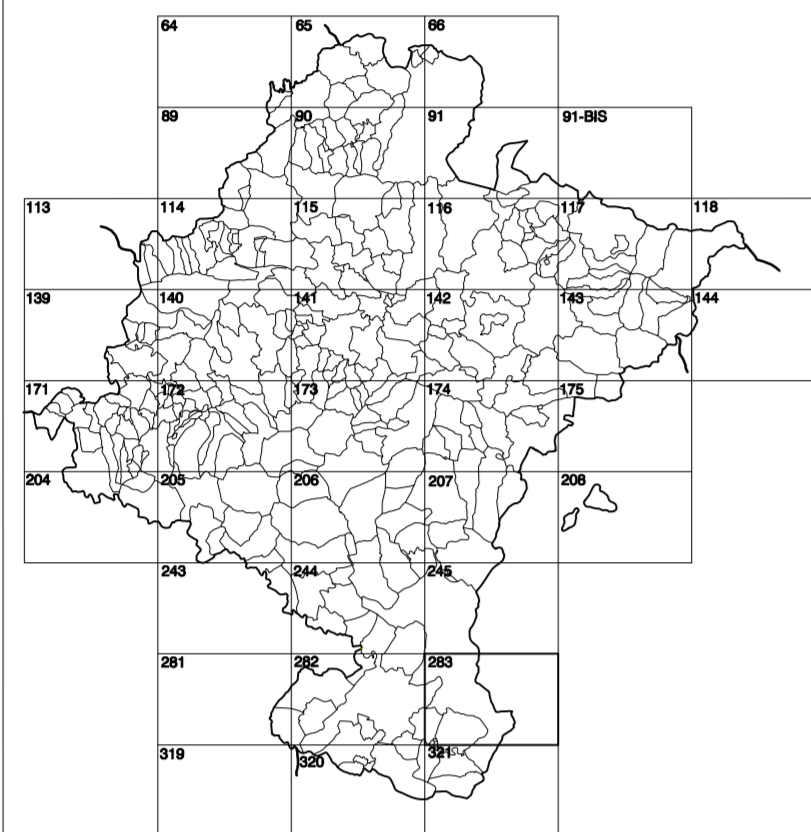


GOBIERNO DE NAVARRA
DEPARTAMENTO DE OBRAS PÚBLICAS
TRANSPORTES Y COMUNICACIONES

SERVICIO DE PROYECTOS, FERROCARRILES
Y OBRAS HIDRÁULICAS

DIVISIÓN DEL TERRITORIO EN HOJAS DEL MTN50



SIGNOS PUNTALES

- Vertice geodésico 1^{er} orden: R.G.
- Vertice red Regener: Punto acotado terreno, no terreno.
- Señal nivelación alta precisión: normal: Estación Met.
- Manantial nacimiento: Abreviador: Pozo.
- Estanque: Fuente monumental: Fuente.
- Deposito agua elevado: Nivel: Subterráneo.
- Deposito combustible a nivel: Elevado: Abastecimiento.
- Estacionamiento público: Edificio: Edificio público.
- Árbol notable: Mina: Chimenea.
- Edificio en construcción: Construcción puntual: Nieve.
- Caseta puntual: Charquito: Invernadero.
- Monumento: Cota máx. embalsamiento: Soporte telefónico.
- Antena parabólica: Repetidor TV y TF: Poste FFCC.
- Torre eléctrica: Poste eléctrico: Poste telefónico.
- Molino: Molino de viento: Aerogenerador.
- Iglesia-ermita: Horno: Cementerio.
- Gasoducto: Gasolero: Oleoducto.
- Hito kilométrico de autopista, carretera: FFCC.
- Parque infantil: Instalaciones deportivas: Piscina.
- Sitio: Sico: Paso a nivel FFCC.
- Sima: Cueva: Dómen.

SIGNOS PUNTALES DE USOS DEL SUELO

- Huerta: H
- Prado: Pr
- Arrozal: Arr
- Monte Bajo: Mb
- Labor: L
- Vivado: Vi
- Erval: Er
- Monte Alto: Ma
- Olive: Ol
- Jardin: J
- Frutal: Fr
- Cortavagros: Ctu

SIGNOS LINEALES

- Límite nación: Comunidad.
- Límite municipio: Concejo.
- Curva nivel directora: Curva nivel.
- Curva depresión directora: Curva depresión.
- Escarpeado: Tempalón.
- Cabeza talud: Pie Talud.
- Zanja: Cinta transportadora.
- Tubería: Acueducto.
- Oleoducto: Gasoducto.
- Cauce permanente: Vaguada.
- Balsa, alberca: Lago.
- Canal lineal: Canal de obra.
- Acoquia: Cuneta.
- Senda: Camino.
- Muro contención: Tapia, pared.
- Cañada Real: Calzada Romana.
- Barricada: Camino de Santiago.
- Musulas: Puente.
- FFCC vía única: Vía doble.
- FFCC desmantelado: Zona delimitada.
- Autopista/autovía: Carretera.
- Pista pavimentada: Pista sin pavimentar.
- Límite pavimento: Límite zona ajardinada.
- Línea eléctrica: Línea telefónica.
- Almadraba o tele metélica: Valla.
- Verja: Seto.

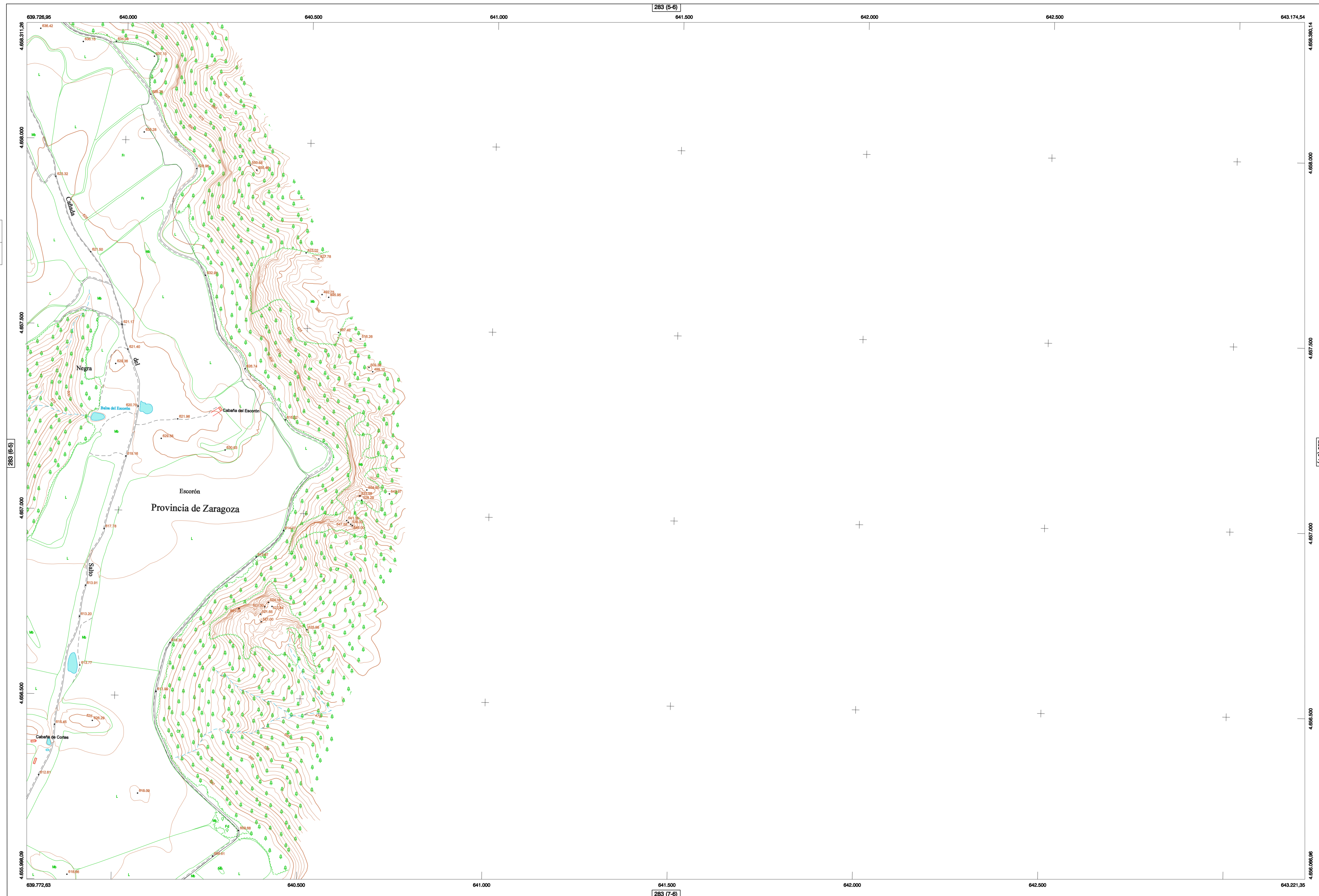
SIGNOS ZONALES

- Fronterales (Fg)
- Contornas (Ct)
- Repoblación (Psp)
- Zona arbolada (v/a)
- Chopera (Ch)
- Salinas
- Escobreras
- Vertedero
- Escollera
- Mina
- Bancales
- Canteras
- Agua intermitente
- Zona en obras
- Embalse
- Complejos e inst.

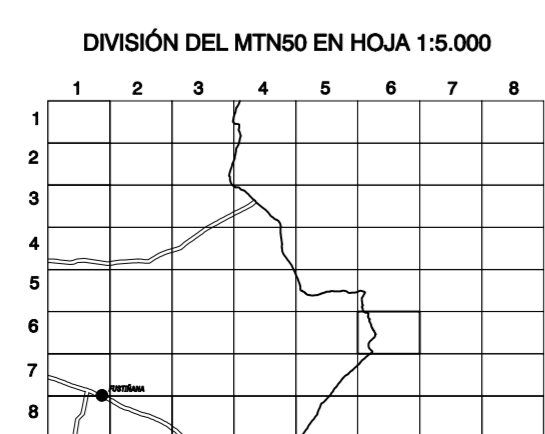
MAPA TOPOGRÁFICO DE NAVARRA

EL ESCORÓN

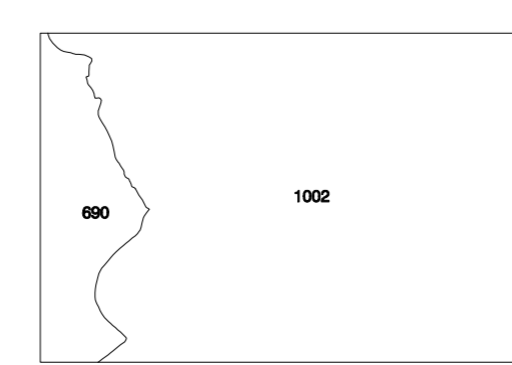
1:50.000 1:5.000
283 6-6



HOJA 283 (6-6)

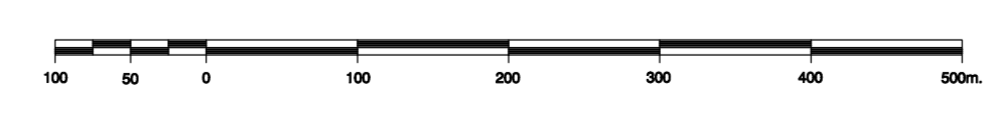


DIVISIÓN ADMINISTRATIVA



COMUNIDAD FORAL DE NAVARRA
690: BARDENAS REALES
1002: ZARAGOZA

ESCALA 1:5.000



Producido por: Dpto. Obras Públicas, Transportes y Comunicaciones
Dirección y Control: Sección de Cartografía
Este mapa está protegido por la ley. Se permite cualquier reproducción total o parcial por cualquier medio si no ha sido expresamente autorizado por el Dpto. de Obras Públicas, T. y C.
Gobierno de Navarra
Departamento de Obras Públicas, Transportes y Comunicaciones
Avda. San Ignacio 3 Tfno: +34 948274411 Fax: +34 948497559
Correo Electrónico: tienda.cartografia@chavara.es
Dirección Internet: http://tienda.cartografia.chavara.es

INFORMACIÓN GENERAL

NC= Norte cuadrícula UTM
NG= Norte Geográfico
NM= Norte Magnético
Convergencia de Meridianos
 $\mu = 1^{\circ} 6' 15,02''$
Declinación magnética para el 1 de Enero de 1996
 $\delta = 3^{\circ} 22' \text{ Oeste}$
Datos referidos al centro de la hoja

INFORMACIÓN GEODÉSICA Y CARTOGRÁFICA

Sistema Geodésico de Referencia ED50.
Elipsoide Internacional de Hayford. Datum Potsdam.
Longitudes referidas al Meridiano de Greenwich.
Latitudes referidas al Ecuador.
Altitudes referidas al nivel medio del mar en Alicante.
Proyección U.T.M. Huso 30 Zona T.
Equidistancia de las curvas de nivel 5 m.

INFORMACIÓN COMPLEMENTARIA

Vuelo digital: G.S.D.: 22 cm., Agosto 2008. Realizado por: I.C.C.
Edición: Noviembre 2009. Realizado por: Tracasa.
Límites Administrativos: Servicio de Riqueza Territorial.
Toponimia: Dirección General de Universidades y Política Lingüística

