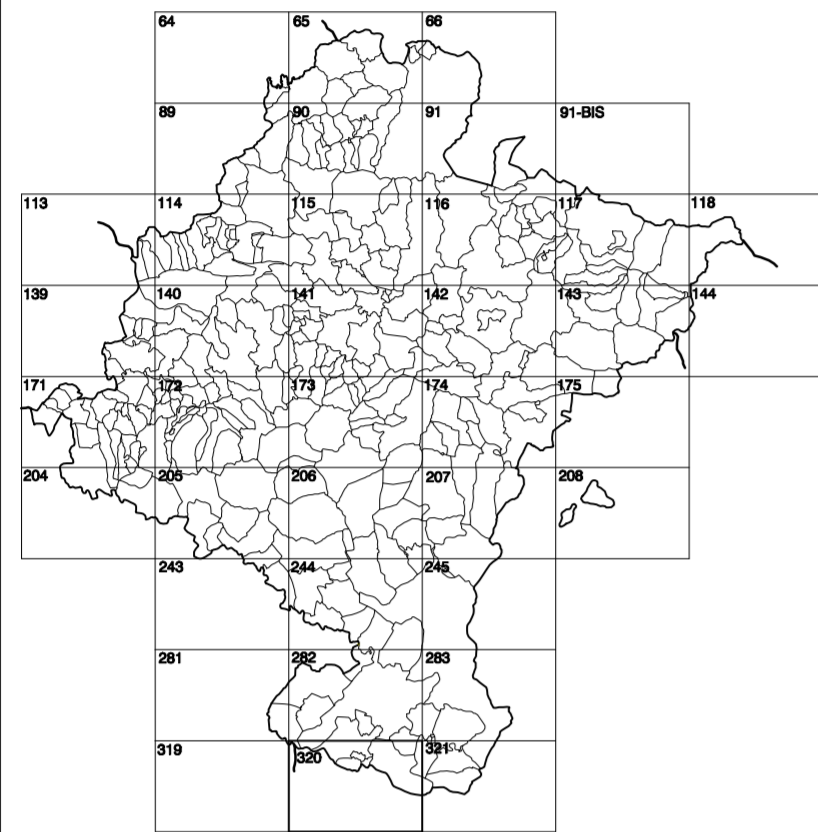


GOBIERNO DE NAVARRA
DEPARTAMENTO DE OBRAS PÚBLICAS
TRANSPORTES Y COMUNICACIONES

SERVICIO DE PROYECTOS, FERROCARRILES
Y OBRAS HIDRÁULICAS

DIVISIÓN DEL TERRITORIO EN HOJAS DEL MTN50

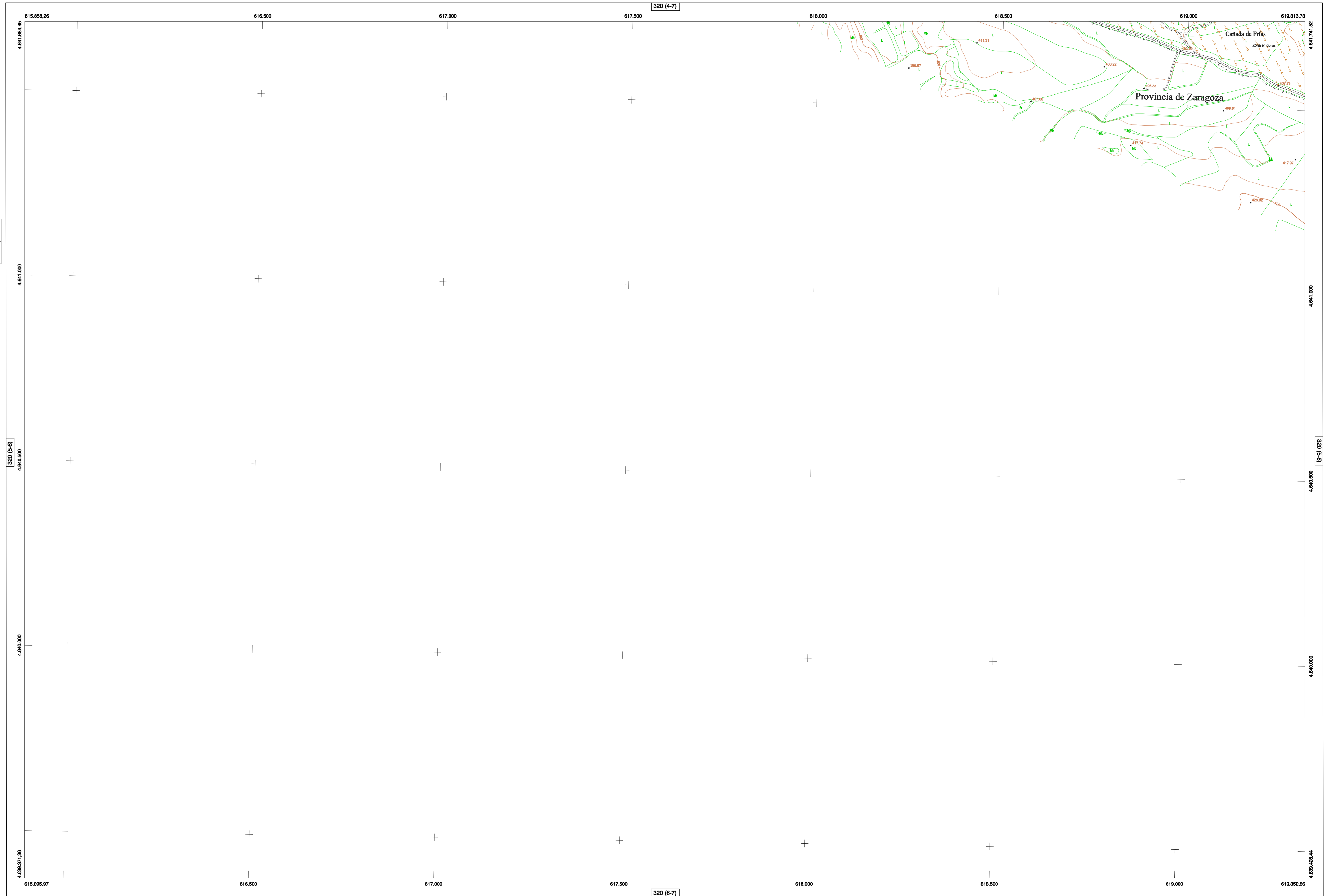


HOJA 320 (5-7)

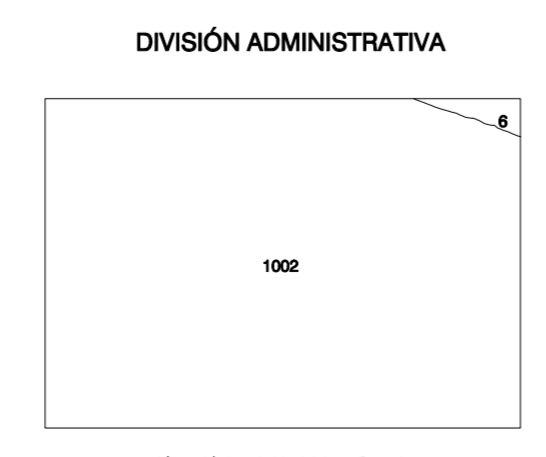
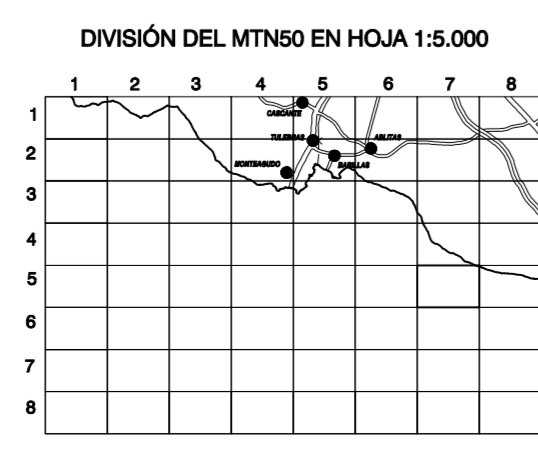
MAPA TOPOGRÁFICO DE NAVARRA

REVUELTA

1:50.000	1:5.000
320	5-7



- SIGNOS PUNTALES**
- Vértice geodésico 17.47' enclav. Puz.
 - Vértice del Regenera. Punto acotado terreno, no terreno.
 - Señal revelación alta precisión, normal. Estación Met.
 - Manantial nacientes. Abrevadero. Pozo.
 - Estanque. Fuente monumental. Fuente.
 - Depósito agua elevado. Nivel. Subterráneo.
 - Depósito combustible a nivel. Elevado. Abastecimiento.
 - Estacionamiento público. Edificio. Edificio público.
 - Árbol notable. Mina. Chimenea.
 - Edificio en construcción. Construcción puntual. Nive.
 - Caseta puntual. Chanzco. Invernadero.
 - Monumento.Cota máx. embalsamiento.Soporte telefónico
 - Antena parabólica. Repetidor TV y TF. Poste FFCC.
 - Torre eléctrica. Poste eléctrico. Poste telefónico
 - Molino. Molino de viento. Aerogenerador.
 - Iglesia-ermita. Hórreo. Cementerio.
 - Gasoducto. Gasolinera. Oleoducto.
 - Hito kilométrico de autopista, carretera, FFCC.
 - Parque infantil. Instalaciones deportivas. Piscina.
 - Sión. Sín. Paso a nivel FFCC.
 - Símb. Cueva. Dómen.
- SIGNOS PUNTALES DE USOS DEL SUELO**
- | | | | |
|------------|-------------|-------------|-----------------|
| Huerta: H | Praedo: Pr | Arrozal: Ar | Monte Bajo: Mb |
| Labor: L | Viviedo: Vi | Erval: Er | Monte Alto: Ma |
| Olivar: Ol | Jardín: J | Frutal: Fr | Conjuntivos: Cj |
- SIGNOS LINEALES**
- Límite nación. Comunidad.
 - Límite municipio. Concejo.
 - Curva nivel directa. Curva nivel.
 - Curva depresión directa. Curva depresión.
 - Escarpado.Terraplén.
 - Cabeza talud. Pie Talud.
 - Zanja. Cinta transportadora.
 - Tubería. Acueducto.
 - Oleoducto. Gasoducto.
 - Cauce permanente. Vaguada.
 - Balsa, alberca. Lago.
 - Canal lineal. Canal de obra.
 - Acoquia. Cuneta.
 - Senda. Camiño.
 - Muro contención. Tapia, pared.
 - Cañada Real. Calzada Romana.
 - Bercal. Camino de Santiago.
 - Manzana. Puente.
 - FFCC: vía única. Vía doble.
 - FFCC: desmantelado. Zona delimitada.
 - Autopista/autopista. Carretera.
 - Pista pavimentada. Pista sin pavimentar.
 - Límite pavimento. Límite zona ajardinada.
 - Línea eléctrica. Línea telefónica.
 - Alambrada o tela metálica. Valla.
 - Verja. Seto.
- SIGNOS ZONALES**
- | | |
|--------------------|-------------------|
| Fondosales (Fg) | Escuela |
| Confiterías (Cf) | Mina |
| Repoblación (Rr) | Bancales |
| Zona arbolada (Ar) | Cantora |
| Chopera (Ch) | Agua intermitente |
| Salinas | Zona en obras |
| Escombrera | Embalse |
| Vertedero | Complejos e inst. |



COMUNIDAD FORAL DE NAVARRA
6: ABILITAS
1002: ZARAGOZA

