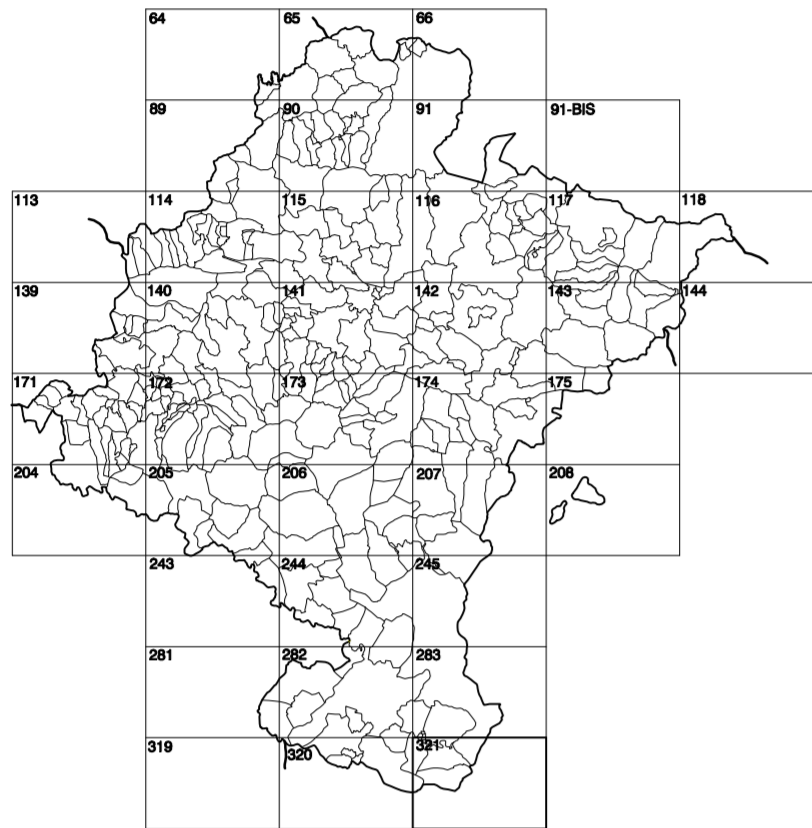


GOBIERNO DE NAVARRA

DEPARTAMENTO DE OBRAS PÚBLICAS
TRANSPORTES Y COMUNICACIONES

SERVICIO DE PROYECTOS, FERROCARRILES
Y OBRAS HIDRÁULICAS

DIVISIÓN DEL TERRITORIO EN HOJAS DEL MTN50



SIGNOS PUNTUALES

- Vértices geodésicos 1^{er} orden: RGL
Vértice del Regente. Punto acotado terreno, no terreno.
Señal nivelación alta precisión, normal. Estación Mat.
Manantial naciente. Abrevadero. Pozo.
Estanque. Fuente monumental. Fuente.
Depósito agua elevado. Nivel. Subterráneo.
Depósito combustible a nivel. Elevado. Abastecimiento.
Estacionamiento público. Edificio. Edificio público.
Árbol rotable. Mina. Chimenea.
Edificio en construcción. Construcción puntual. Nieve.
Caseta puntual. Chanzó. Invernadero.
Monumento. Cota máx. embalsamiento. Soporte telefónico.
Antena parabólica. Repetidor TV y TF. Poste FFCC.
Torre eléctrica. Poste eléctrico. Poste telefónico.
Molino. Molino de viento. Aerogenerador.
Iglesia-ermita. Hórreo. Cementerio.
Gasoducto. Gasolinera. Oleoducto.
Hitos kilométricos de autopista, carretera, FFCC.
Parque infantil. Instalaciones deportivas. Piscina.
Símb. Sín. Paso a nivel FFCC.
Símb. Cueva. Dolmen.

SIGNOS PUNTUALES DE USOS DEL SUELO

- Huerta: H Prado: Pr Arrozal: Ar Monte Bajo: Mb
Labor: L Vinedo: Vi Erval: Er Monte Alto: Ma
Oliver: Ol Jardín: J Frutal: Fr Cortaúrgos: Cu

SIGNOS LINEALES

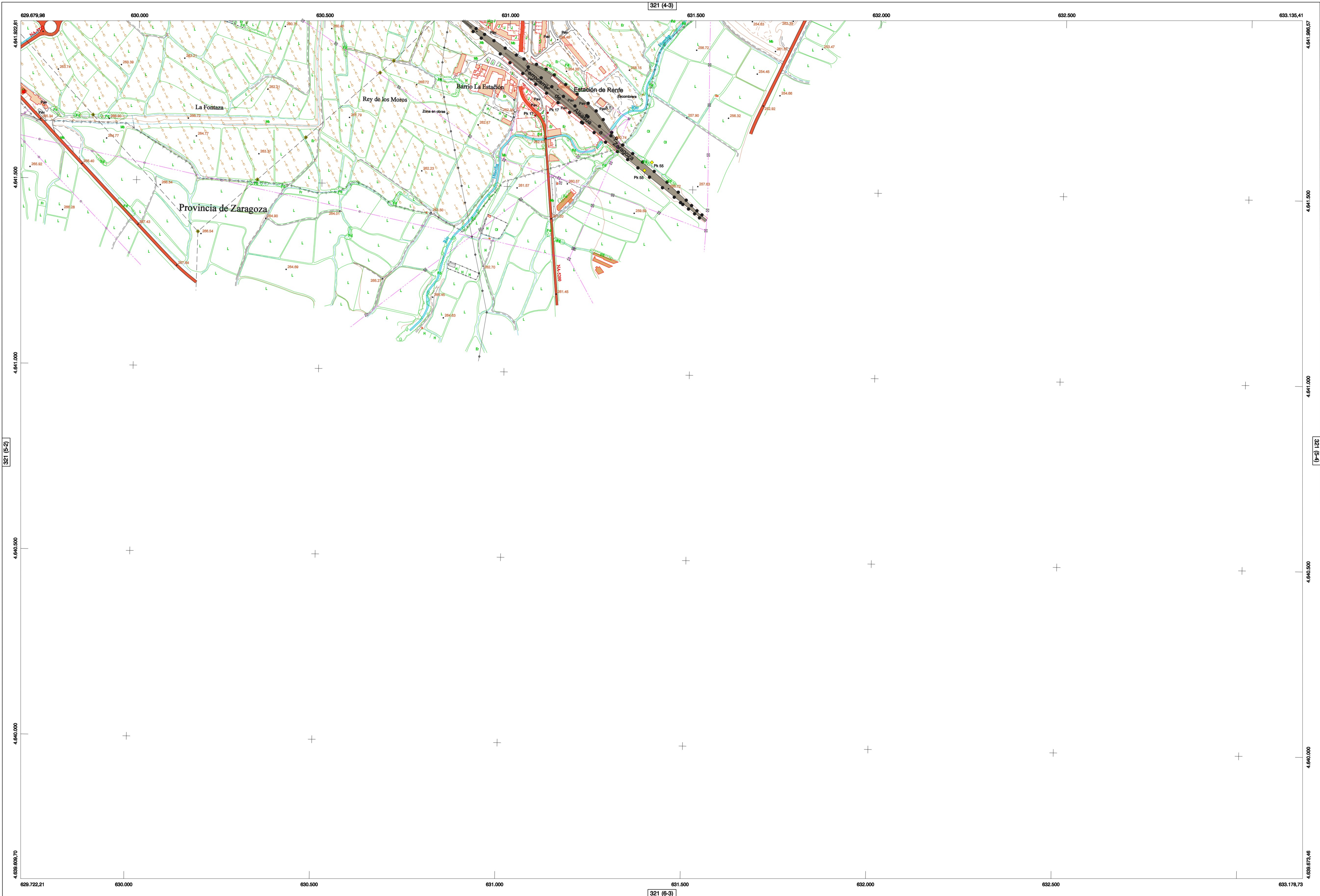
- Límite nación. Comunidad.
Límite municipio. Consejo.
Curva nivel directora. Curva nivel.
Curva depresión directora. Curva depresión.
Escarpado. Templo.
Cabeza talud. Pie Talud.
Zanja. Cinta transportadora.
Tubería. Acueducto.
Oleoducto. Gasoducto.
Cauce permanente. Vaguada.
Balsa, alberca. Lago.
Canal lineal. Canal de obra.
Acaquia. Cuneta.
Senda. Camino.
Muro contención. Tapia, pared.
Calleada Real. Calzada Romana.
Bancal. Camino de Santiago.
Muralla. Puente.
FFCC Vía única. Vía doble.
FFCC desmantelado. Zona delimitada.
Autopista. Autovía. Carretera.
Pista pavimentada. Pista sin pavimentar.
Límite pavimento. Límite zona ajardinada.
Línea eléctrica. Línea telefónica.
Alambrada o tela metálica. Valla.
Veraja. Seto.

SIGNOS ZONALES

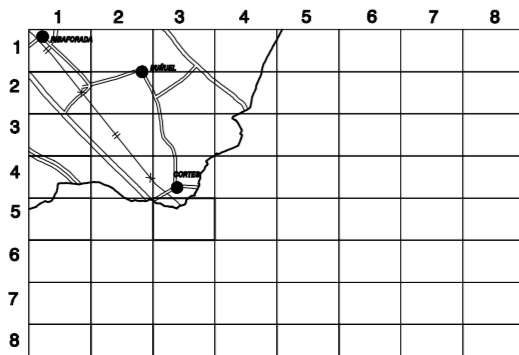
- Frondosas (F)
Coníferas (C)
Repoblación (Re)
Zona arbolada (va)
Chopero (Ch)
Salnes
Escombrera
Vertedero
Escollera
Bancales
Agua intermitente
Zona en obras
Embalse
Complejos e Inst.

MAPA TOPOGRÁFICO DE NAVARRA

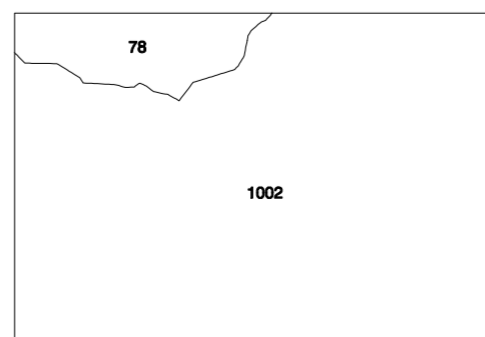
REY DE LOS MOROS



DIVISIÓN DEL MTN50 EN HOJA 1:5.000




DIVISIÓN ADMINISTRATIVA

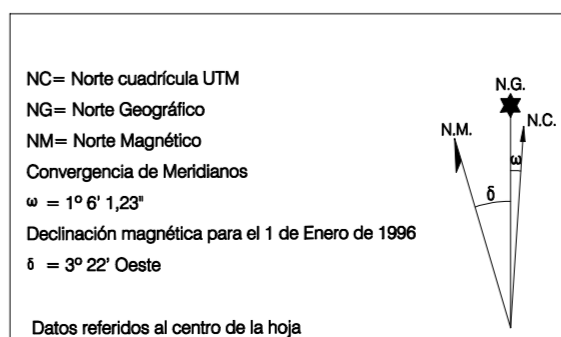


COMUNIDAD FORAL DE NAVARRA
78: CORTES
1002: ZARAGOZA

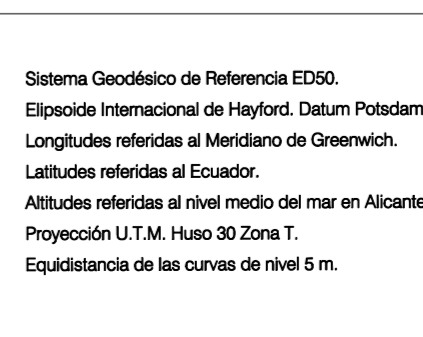
ESCALA 1:5.000



INFORMACIÓN GENERAL



INFORMACIÓN GEODÉSICA Y CARTOGRÁFICA



INFORMACIÓN COMPLEMENTARIA

