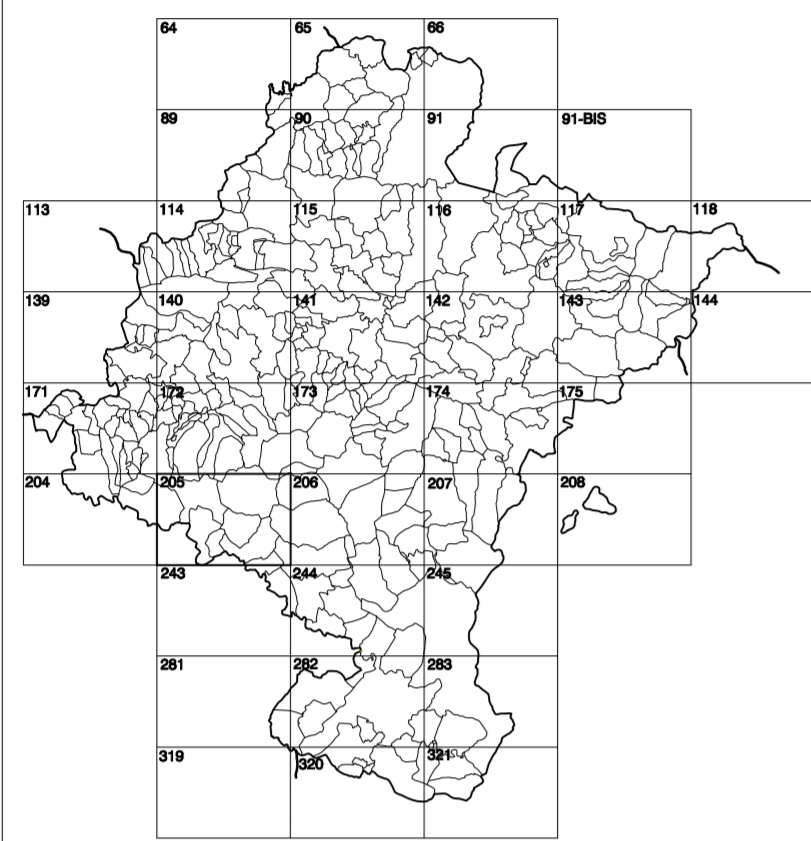


GOBIERNO DE NAVARRA

DEPARTAMENTO DE FOMENTO
DIRECCIÓN GENERAL DE OBRAS PÚBLICAS

SERVICIO DE ESTUDIOS Y PROYECTOS

DIVISIÓN DEL TERRITORIO EN HOJAS DEL MTN50

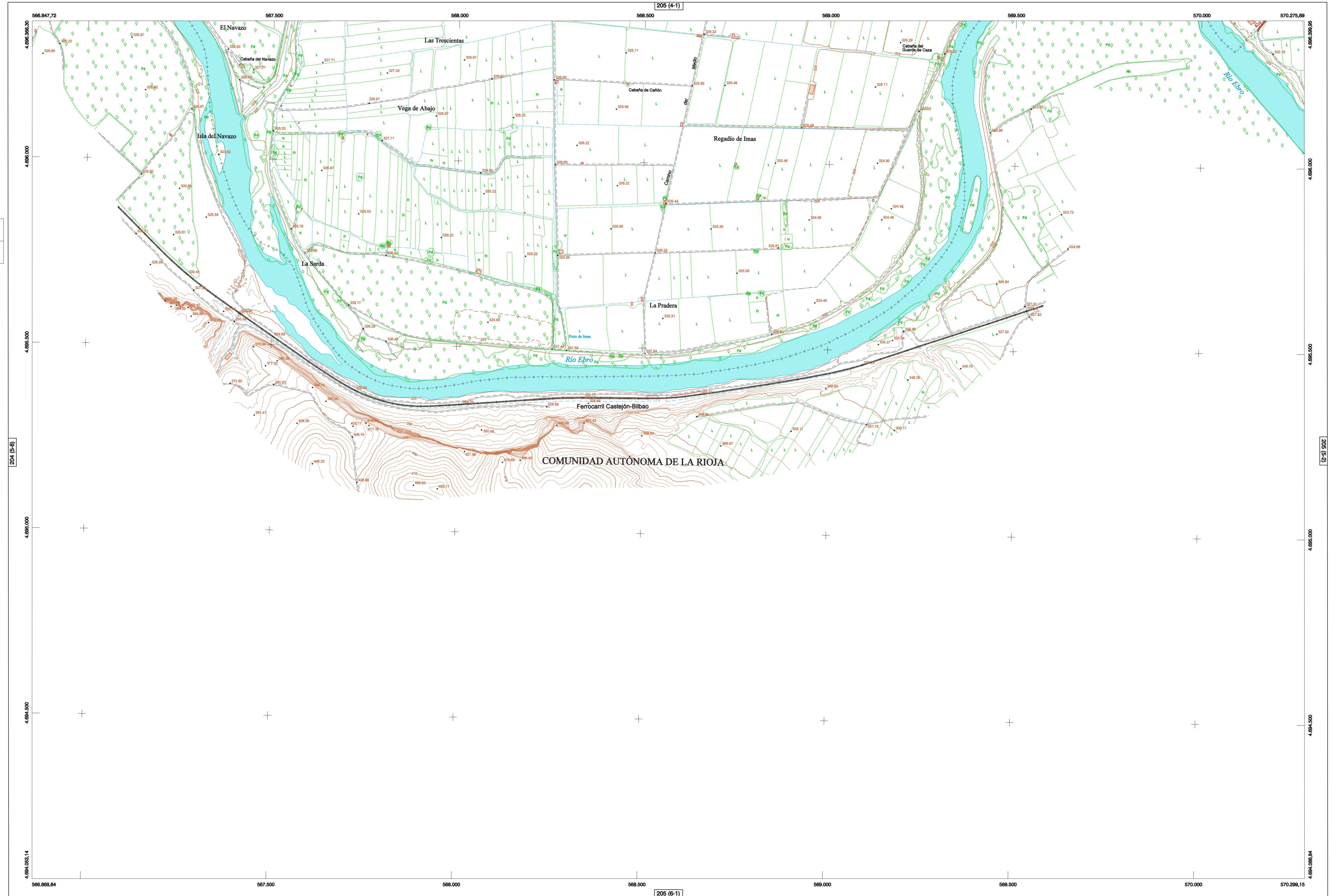


HOJA 205 (5-1)

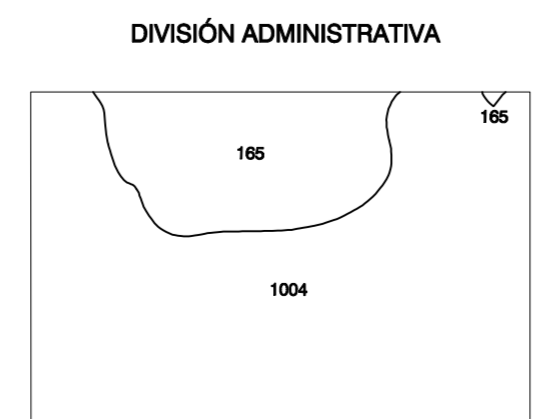
MAPA TOPOGRÁFICO DE NAVARRA

VEGA DE ABAJO

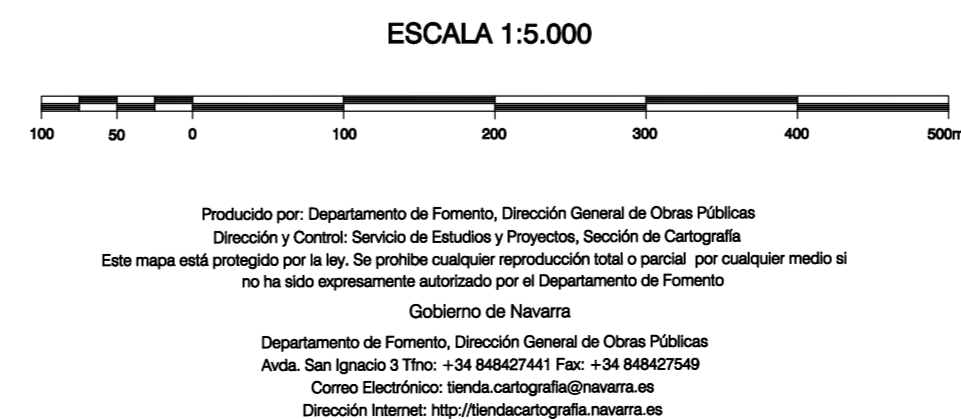
1:50.000 1:5.000
205 5-1



- SIGNOS PUNTALES**
- Vertices geodésicos: 1°, 4° orden: P.G.
 - Vertices red Regular: Punto acotado terreno, no letrado.
 - Señal nivelación: alta precisión, normal, Estación Mat.
 - Manererial reciente: Abanico, Pozo.
 - Estanque: Fuente monumental, Fuente.
 - Depósito aguas elevadas: Nivel, Subterráneo.
 - Depósito combustible a nivel: Elevado, Abastecimiento.
 - Estacionamiento público: Edificio, Edificio público.
 - Árbol rotable: Mina, Chimenea.
 - Edificio en construcción: Construcción puntual: Nave.
 - Caseta puntual: Charquito, Invernadero.
 - Monumento: Cota más, embalsamiento: Soporte telefónico.
 - Antena parabólica: Repetidor TV y TF, Poste FFCC.
 - Torre eléctrica: Poste eléctrico: Poste telefónico.
 - Molino: Molino de viento: Aerogenerador.
 - Iglesia-ermita: Horno: Cementerio.
 - Gasoducto: Gasolina: Oleoducto.
 - Hito kilométrico de autopista, carretera, FFCC.
 - Parque infantil: Instalaciones deportivas: Piscina.
 - Símb. Sít. Paso a nivel FFCC.
 - Símb. Cueva: Dolmen.
- SIGNOS PUNTALES DE USOS DEL SUELO**
- Huertas: H Prado: Pr Arrozal: Ar Monte Bajo: Mb
 - Labor: L Vivero: Vi Erval: Er Monte Alto: Ma
 - Olivar: Ol Jardín: J Frutal: Fr Cortavaguo: Ct
- SIGNOS LINEALES**
- Límite nación: Comunidad.
 - Límite municipio: Concejo.
 - Curva nivel directora: Curva nivel.
 - Curva depresión directora: Curva depresión.
 - Escarpa: Terraplén.
 - Cabeza talud: Pie Talud.
 - Zanja: Cinta transportadora.
 - Tubería: Acueducto.
 - Oleoducto: Gasoducto.
 - Cauzo permanente: Vaguada.
 - Balsa, alberca, Lago.
 - Canal lineal: Canal de obra.
 - Aoquia: Cuneta.
 - Senda: Camino.
 - Muro contención: Tapia, pared.
 - Cañada Real: Calzada Romana.
 - Barral: Camino de Santiago.
 - Muralla: Puente.
 - FFCC vía única: Vía doble.
 - FFCC desmantelado: Zona delimitada.
 - Autopista/autovía: Carretera.
 - Pista pavimentada: Pista sin pavimentar.
 - Límite pavimento: Límite zona ajardinada.
 - Línea eléctrica: Línea telefónica.
 - Almadraba o tele metélica: Valla.
 - Verja: Seto.
- SIGNOS ZONALES**
- Fronteras (F5)
 - Confines (C)
 - Repoblación (R)
 - Zona arbolada (A)
 - Chopos (Ch)
 - Silvas
 - Escobrosa
 - Verdeadero
 - Escalera
 - Mina
 - Bancal
 - Cantera
 - Agua intermitente
 - Zona en obras
 - Embalse
 - Complejo e inst.



COMUNIDAD FORAL DE NAVARRA
165: MENDAVIA
1004: LA RIOJA



INFORMACIÓN GENERAL

Producido por: Departamento de Fomento, Dirección General de Obras Públicas
Dirección y Control: Servicio de Estudios y Proyectos, Sección de Cartografía
Este mapa está protegido por la ley. Se prohíbe cualquier reproducción total o parcial por cualquier medio si no ha sido expresamente autorizado por el Departamento de Fomento

Gobierno de Navarra
Departamento de Fomento, Dirección General de Obras Públicas
Avda. San Ignacio 3 Tfno: +34 948427441 Fax: +34 948427548
Correo Electrónico: tienda.cartografia@navarra.es
Dirección Internet: http://tienda.cartografia.navarra.es

NC= Norte cuadrícula UTM
NG= Norte Geográfico
NM= Norte Magnético
Convergencia de Meridianos
= 0° 39' 41,1"
Declinación magnética para el 1 de Enero de 1996
= 3° 22' Oeste
Datos referidos al centro de la hoja

INFORMACIÓN GEODÉSICA Y CARTOGRÁFICA

Sistema Geodésico de Referencia ETRS89
Elipsoide GRS80. Semieje mayor (a) = 6378137 m.
Aplazamiento (f) = 1/298.25722210088
Longitudes referidas al Meridiano de Greenwich.
Latitudes referidas al Ecuador.
Alturas referidas al nivel medio del mar en Alicante.
Proyección UTM huso 30 Norte (UTM = 30T).
Equidistancia de las curvas de nivel 5 m.

INFORMACIÓN COMPLEMENTARIA

Vuelo digital: G.S.D.: 25 cm., Junio 2013. Realizado por: Tracasa
Edición: Agosto 2013. Realizado por: Tracasa.

Límites Administrativos: Servicio de Riqueza Territorial.
Toponimia: Dirección General de Universidades y Política Lingüística

tracasa