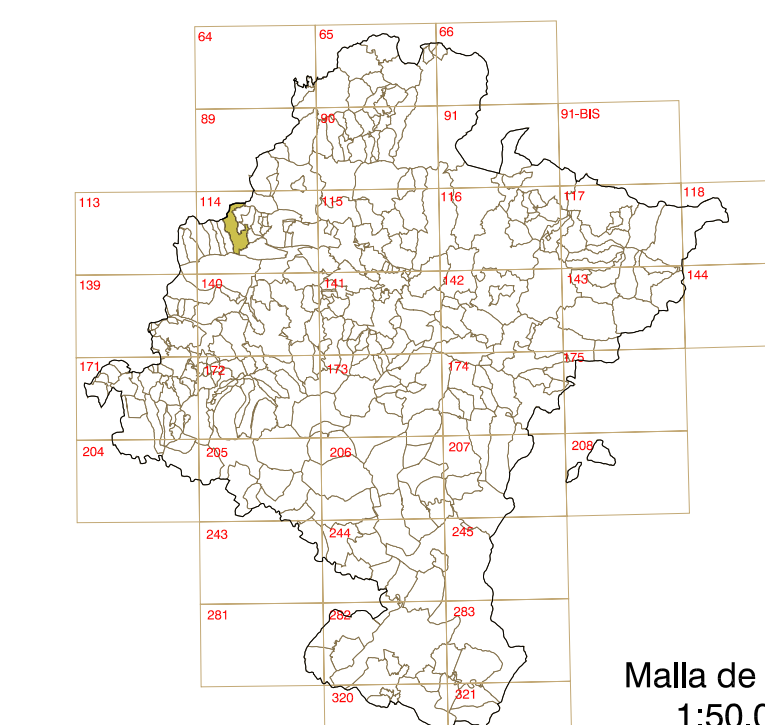
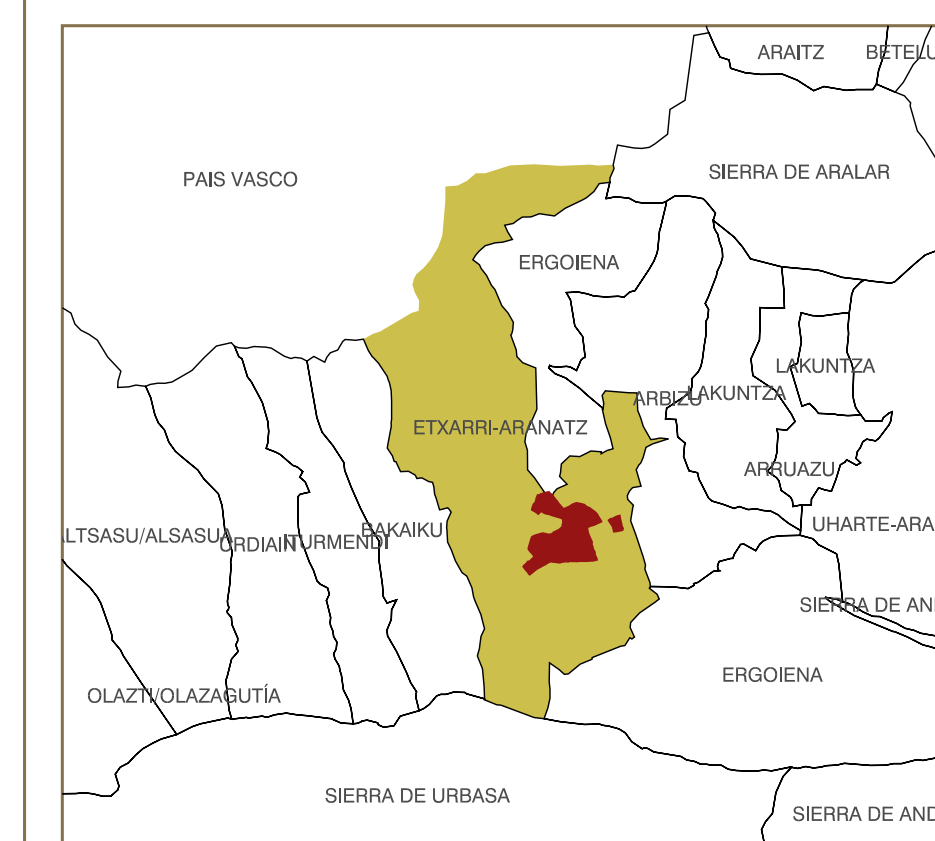


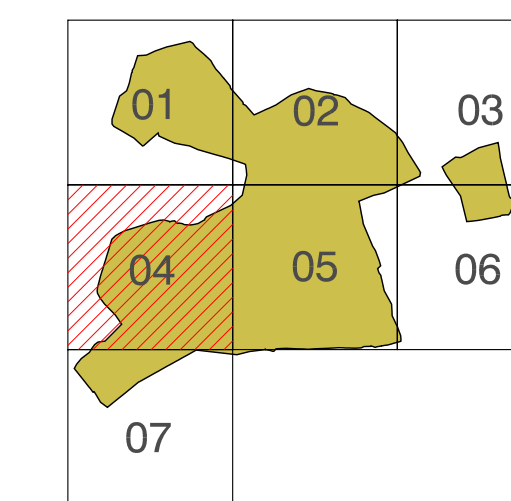
ETXARRI-ARANATZ



Malla de Hojas
1:50.000



DISTRIBUCIÓN DE HOJAS

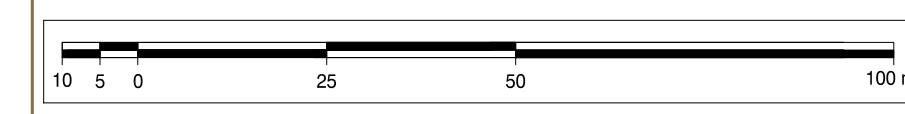


SIGNOS CONVENCIONALES

Urbido: Curva, Intersección, abanico			
Deposito: piedra, estanca, marjeada			
Muro de contención (línea), Línea			
Barrido (línea), Barrido línea			
Muro: pared, muelle, línea, Línea			
Abertura: Valla, Seto, Vaso			
Carrilero, Sendero			
Pavimento: Zona ajardinada			
Línea eléctrica, Conductor de instalaciones			
Fuente: Línea, Línea de colada			
Zona atollada (F-B), Carrera			
Zona atollada (C), Escalera			
Zona atollada (R), Escombre			
Zona atollada (V), Ventador			
Curva Avell. derecha, Curva vista			
Curva depresión derecha, Curva depresión			
Calle: de salida, (de) de salida			
Escalera: Zona			
Cauce (línea), Cauce (intermitente)			
Lago, Laguna, Balsa			
Embalse, Macro embalsamiento			
Canal, Arroyo línea			
Edificación: Edificación singular			
Ferrocarril vía ancha, Vía estrecha			
Gasoducto: Gasoducto			
Vía orden (cable), Carrilero			
Acopio, acuña (Pila sin)			
Pista sin pavimento: Andado			
Acera, Pavimento			
Arbol: Zona Ajardinada			
Suelo no urbano			
Vért. geodésico 11' 2" y tercer orden			
Vért. orden inferior: Red topog. Señal nivelación			
Alta presión: Punto topográfico, Punto acotado			
Red topográfica: Red topográfica, Línea			
Monumental: Monumento, Fuente			
Parada bus, Muro, Monumento			
Estacionamiento: Asesos públicos, Gasolinera			
Hito: Hito, Hito de medición, Cámara, Canal			
Punto eléctrico: Teléfono, Torre eléctrica			
Árbol: Curva, Arroyo parabólico			
Cable: Teléfono, Parking subterráneo, I. deportiva			

CARTOGRAFÍA

ESCALA 1:1.000



Fecha de Vuelo : MAYO 2000
Cámara Utilizada : UAG 4151 Focal: 304,26 mm.



Gobierno de Navarra
Sistema de Información Urbanístico de Navarra